

## Желаем успехов нашей молодежи

В Архангельске состоялся окружной съезд активистов

**Накануне в культурном центре «Маймакса» состоялся традиционный форум – окружной съезд активистов «ОСА III».**

В мероприятии приняли участие учащиеся школ №№ 54, 55, 59, 68 и студенты Маймаксанского округа.

ОСА в этом году прошел очень масштабно – целый день для участников проводились мероприятия. В программе форума – торжественное открытие с приветствиями от главы администрации Маймаксанского округа **Андрея Хиле** и депутата Архангельской гордумы **Михаила Федотова**.

Для ребят был проведен мастер-класс по росписи шоперов и созданию своего мерча, тренинги на знакомство и командообразование, мастер-класс «Сделай округ лучше», в рамках которого маймаксанская молодежь придумывала интересные для себя мероприятия и события.

Благодаря поддержке отдела по делам молодежи администрации Архангельска для участников и организаторов форума, в частности, было обеспечено питание. Завершился ОСА песнями под гитару и награждением всех участников.

Сразу после окончания в Молодежный совет Маймаксанского округа вступило 10 человек!

Михаил Федотов наградил грамотами и благодарностями председателя Молодежного совета Маймаксанского округа **Викторию Попову**, активистов **Никиту Хребтова** и **Александра Глебова**.

А также благодарностей удостоены **Мария Дроздова**, **Елизавета Панова**, **Руслан Мансуров** и **Наталья Добычина**.

– Спасибо организаторам мероприятия – членам Молодежного совета Маймаксанского округа за активное участие в объединении молодежи и поднятие их патриотического духа, организацию досуга молодежи, проведение культурно-массовых и социально значимых мероприятий, за активное участие в совместных мероприятиях и содействие в моей депутатской деятельности, – отметил Михаил Федотов.



## Настоящие герои

2 декабря состоится международная акция «Тест по истории Великой Отечественной войны»

**Акция пройдет в преддверии Дня Неизвестного Солдата. С 2015 года международную акцию «Тест по истории Великой Отечественной войны» проводит молодежный парламент, созданный при Государственной Думе.**

Жителей Архангельской области приглашают присоединиться к этому просветительскому проекту и ответить на вопросы, охватывающие различные этапы борьбы советского народа за свободу и независимость.

Проверить свои знания можно будет на специальных площадках,

организованных в каждом регионе, а также в онлайн-формате на сайте проекта [www.big-history.ru](http://www.big-history.ru).

– В Поморье площадкой для проведения просветительского диктанта станет Архангельский областной институт открытого образования. Что касается теста, то он будет включать 40 вопросов базового и профильного уровня, – рассказал министр образования региона **Олег Русинов**.

Напомним, что День Неизвестного Солдата был установлен в России в 2014 году в память о российских и советских воинах, погибших в боевых действиях на территории страны или за ее пределами. Дата отмечается 3 декабря.

– Мы приглашаем пройти тест всех желающих не для того, чтобы выставить баллы и оценки, а для того, чтобы узнать новое о Великой Отечественной войне, освежить свои знания и заинтересовать участников в изучении истории, – сказал председатель молодежного парламента при Государственной Думе **Дмитрий Шатунов**. – В этом году мы добавили вопросы с историями о работе в тылу и героизме солдат, о подвигах молодых людей, учителей, женщин и врачей. Мы обязаны знать свою историю и чтить память тех, кто защитил Родину, как защищают ее сейчас настоящие герои.



Подписывайтесь на нас в социальных сетях и будьте в курсе всего, что происходит в городе!



**122** **Задавайте вопросы**

С 22 сентября жители Архангельской области могут задать все интересующие их вопросы, связанные с проведением частичной мобилизации, обратившись на горячую линию, которая работает в круглосуточном режиме



# «Архангелогородские гостины» помогают карьере

В КЦ «Соломбала-Арт» стартовал юбилейный, десятый традиционный фестиваль «Архангелогородские гостины – 2022»

Александр НИКОЛАЕВ,  
фото: Иван МАЛЫГИН

**Проект дает возможность роста молодым специалистам сферы культуры городских учреждений.**

«Архангелогородские гостины – 2022» – это большая многофункциональная площадка. Темой фестиваля этого года стали «Событийные мероприятия как ресурс развития учреждения культуры».

Фестиваль 2022 года направлен на ознакомление специалистов сферы культуры города с передовыми маркетинговыми механизмами работы с событиями, в том числе и по «Пушкинской карте», способами повышения продаж билетов на события для всех категорий зрителей, вариантами работы для привлечения внебюджетных средств.

Открылся форум культуры мастер-классом «Продвижение событий и максимизация продаж в учреждениях культуры», ведущим которого стал практикующий маркетолог культурных институций и стартапов в сфере культуры, постоянный лектор платформы «Про. Культура. РФ», автор блога о маркетинге «Околокультурщик» **Юрий Печкин** из Самары.

– Год назад в России в целях популяризации культурных мероприятий среди молодежи стартовал проект «Пушкинская карта». Это требует от учреждений культуры знания механизмов повышения эффективности продаж своих событийных мероприятий их продвижения, – отметил Юрий Печкин.

Он познакомил специалистов сферы культуры города с передовыми маркетинговыми механизмами работы с событиями по «Пушкинской карте», продвижению мероприятий в социальных сетях, способами повышения продаж билетов.



– Очень здорово, что я стал участником мастер-класса по работе с событиями по «Пушкинской карте». Для себя узнал много новаторских приемов для популяризации событий, которые мы обязательно будем применять в работе. Темы фестиваля «Ар-

хангелогородские гостины» каждый раз разные и актуальные, что позволяет ему быть всегда востребованным, – отметил заместитель директора по творческой деятельности Исакогорско-Цигломенского культурного центра **Константин Бойцов**.

Фестиваль продолжился в Ломоносовском Дворце культуры, где для участников фестиваля состоялась презентация проектов учреждения, получивших в 2022 году финансирование по итогам участия в конкурсах грантодающих организаций. Завершился фестиваль спектаклем «Зага-

дочная натура, или Это все она» театра-студии «Люди и лица» под руководством **Александра Дунаева**.

Мероприятия прошли в рамках проекта «Школа молодых лидеров культуры «Профстарт» – победителя в грантовом конкурсе Президентского фонда культурных инициатив.

## Обновление АГКЦ

В главном муниципальном культурном центре продолжается масштабная реконструкция

Александр ГАВЗОВ,  
фото: Павел КОНОНОВ

**36 млн рублей выделено Архангельскому городскому культурному центру на капитальный ремонт помещений и коммуникаций первого и цокольного этажей.**

Здание главного городского культурного центра было построено 48 лет назад, за это время в некоторых помещениях делали только текущий ремонт.

По словам директора Архангельского городского культурного центра **Ольги Абакшиной**, в настоящее время завершаются работы по обновлению электросетей, замене коммуникаций тепло- и водоснабжения.

Поставлены новые радиаторы, идет установка современных оконных витрин. Продолжается внутренняя отделка в помещениях, сейчас идет укладка плитки в санузлах.

Как рассказала Ольга Абакшина, в помещениях очищен и покрашен потолок, выравнены и готовы к укладке керамогранитной плиткой полы, готовятся к покраске стены. Завершаются работы по установке



перегородок. В ближайшее время в культурный центр поступят навесные панели для потолка.

В новом дизайне будут использоваться цвета и материалы, которые перекликаются с фасадными решениями здания. Легкие потолки грильято, объединение пространства у гардероба и арт-холла визуально сделают помещения первого этажа просторнее.

Капремонт в АГКЦ стал возможен благодаря поддержке губерна-

тора **Александра Цыбульского**: из областного бюджета выделено 10 млн руб., из городского – также 10 млн руб., из спонсорских средств – еще 16 млн руб.

Ранее Ольга Абакшина сообщила, что в ходе ремонта в фойе АГКЦ обнаружено панно времен советского искусства плакатного образца.

– Мы уже приняли решение, что обязательно сохраним и реставрируем панно. Возможно, 10-15 лет на-



зад фреска казалась устаревшей, но сейчас наоборот – это живая история нашего города! – подчеркнул глава Архангельска **Дмитрий Морев**.

Известно, что здание ДК было построено в 1974 году. В его оформлении участвовал художник **Иван Петрович Архипов**, который и является автором панно. Что особенно ценно, тема панно – строительство города, и на заднем пла-

не можно увидеть очертания здания МРВ.

Художник Иван Архипов также является одним из авторов знака 400-летия Архангельска, участвовал в оформлении Дворца пионеров и Дворца спорта. Столица Поморья была любимой темой художника. В многочисленных этюдах он создал живописную летопись каменного жилищного строительства города 60-70-х годов прошлого века.

## В «Подснежнике» пишут письма Деду Морозу и пекут козули

**Воспитанники детского сада № 173 «Подснежник» основательно готовятся к любимому празднику детства – Новому году.**

Так, дети старшей группы № 11 «Веснушки» вместе с воспитателем Людмилой Анатольевной Волковой вспомнили о дне рождения всероссийского Деда Мороза и решили поздравить его, приготовив сюрприз своими руками.

Ведь добрый волшебник всегда сам дарит подарки и исполняет заветные желания, поэтому ребята тоже захотели его поздравить. Они написали ему письма с добрыми пожеланиями и приглашением в гости. А еще смастерили для Дедушки Мороза подарки своими руками.

Пока мы готовили сюрприз Деду Морозу, посмотрели с детьми замечательную презентацию с вотчины Деда Мороза, которая располагается в Великом Устюге.

Ребята узнали о том, что добрый волшебник существует и у него есть место жительства. Узнали о его родственниках, друзьях и помощниках. Дети с большим предвкушением участвовали в написании писем. А главное, они поняли, что и Дедушку



ФОТО: СОЦСЕТИ ДЕТСКОГО САДА № 173

Мороза можно тоже поздравлять с днем его рождения и даже отправлять ему письма и подарки на его адрес, – рассказала воспитатель «Веснушек» Людмила Анатольевна.

Все подарки и письма детей упакованы в праздничный конверт и отправлены Деду Морозу в Великий Устюг. Он точно порадует добрым весточкам от архангельских ребятнишек.

А еще в группе № 30 «Пчелки» дети вместе с воспитателями целую неделю наслаждались «новогодним» аро-

матом: здесь прошел проект «Северные козули».

В рамках проекта воспитанники многое узнали о запеченных фигурках из теста и почему они так называются, о том, какие разновидности козуль встречаются. А еще вместе с воспитателем Анной Паламодовой совершили экскурсию в прошлое и попробовали себя в роли мастеров по росписи северных пряников.

Воспитанник группы **Артем Опякин** вместе с мамой в рамках проекта подготовили фото- и видеорепо-

ртаж о том, из каких ингредиентов делают козули и почему тесто получается коричневым.

А еще мы с мамой приготовили козули дома, их украсили, и я принес ребятам, чтобы они тоже могли насладиться «новогодним» вкусом северных пряников, – поделился Артем.

Словом, новогодний переполох в «Подснежнике» идет своим чередом. И, главное, что дети уже в предвкушении зимних чудес. Ведь мажорная тональность настроения задана! А значит, волшебство уже совсем рядом.



ФОТО: СИ ИМ. П. В. УСОВА

## «Надежды Поморья» побеждают

**В столице Поморья состоялись Кубок Архангельской области «Надежды Поморья» по прыжкам на батуте, акробатической дорожке и двойном мини-трампе.**

Порядка 75 спортсменов (2013 г.р. и старше) из Архангельска, Котласа и Холмогорского района продемонстрировали свое мастерство в этих спортивных дисциплинах.

Традиционно соревнования проходят на базе муниципальной школы им. П. В. Усова в Центре спортивной гимнастики им. А. П. Заплатина.

К нам на эти соревнования традиционно приезжают спортсмены из Котласа и Холмогорского района, где тоже развиваются эти дисциплины. Вне конкурса выступили гости из города Кола Мурманской области.

Ребята из нашей школы выступили достойно и показали хороший результат, – рассказал директор школы им. П. В. Усова **Денис Молчанов**.

Юные спортсмены принесли в копилку школы много золотых медалей.

Из взрослых ребят **Дмитрий Воронин** в дисциплине «Акробатическая дорожка» занял 1 место. 2 место – у всех пяти наших спортсменов (**Илья Малыгин, Алексей Мосеев, Артем Олексейчук, Максим Пономарев и Полина Козлова**), 3 место занял **Александр Михайлов**. И в молодой дисциплине «Двойной мини-трамп» наши спортсмены также показали хороший результат и принесли много медалей. Молодцы, так держать!

## Гимназисты в IT-парке «Цифровая Арктика»

В бывшем здании Штаба 10-й отдельной армии ПВО открылся IT-парк «Цифровая Арктика» на базе САФУ

**Одними из первых, кто посетил современное IT-пространство с экскурсией, стали учащиеся 3-й гимназии.**

Сотрудники IT-парка провели юным гостям, 11 «В» и 8 «Б» классам, занимательную экскурсию по зданию, увлекательные мастер-классы и познакомили с современной IT-экосистемой.

Так, 11-классники приняли участие в мастер-классе «Автоматика и интернет вещей». На нем будущие выпускники узнали много нового о возможности широкого применения цифровых технологий в различных сферах деятельности.

А для восьмиклассников директор Центра информационной безопасности САФУ **Александр Зубарев** провел мастер-класс «Хакатон: основы криптографии».

Здесь подростки узнали про то, как информация может шифроваться с помощью программного кода. А также Александр Андреевич в рамках второго мастер-класса War Games рассказал гимназистам, как можно и нужно себя обезопасить, играя в компьютерные игры.

Своими впечатлениями от экскурсии в инновационный IT-парк «Цифровая Арктика» поделился восьмиклассник **Максим Добровицкий**:

– Сначала меня поразило само здание: новый, современный ремонт. На первом этаже посетители встречают турникеты, способные распознавать лица входящих и автоматически измерять температуру. Очень понравилось участвовать в мастер-классе «Хакатон». Мы сначала пытались расшифровать послание, а потом его сами зашифровали. А еще поиграли в мини-игру, где нужно было «достать» файлы при помощи программного кода.

И, конечно, технологическое оснащение IT-парка очень впечатлило: много современных компьютеров, 3D-принтеров, научно-технологического оборудования... Думаю, что это идеальное пространство для быстрого обучения специалистов в IT-сфере.

Напомним, цель создания IT-парка «Цифровая Арктика» – чтобы в аудиториях и лабораториях инновационного пространства смогли совершенствовать свои технические навыки все желающие: от дошкольников до представителей «элегантного» возраста, чтобы цифровизация и IT-технологии перестали быть элитарными, а стали доступны каждому.



ФОТО: ГИМНАЗИЯ № 3



**Архангельск – облегченная версия сурового Русского Севера. Полюбить его – если не навсегда, то на время поездки проще, чем Якутск или Норильск. Здесь есть и огромные, как в кино, сугробы, и величественная таежная природа, а если повезет, увидите и северное сияние. При этом средняя температура в январе всего  $-12^{\circ}\text{C}$ .**

В первые годы существования Архангельск называли Новым городом, Новыми Холмогорами, Новым Холмогорским городом и Архангельским городом. А здешних жителей правильно называть архангелогородцами, и нет вгоняющих в уныние полярных ночей: даже в декабре стоит рассчитывать на честные четыре светлых часа и хрестоматийные «мороз и солнце», ярчайшее синее небо, прозрачный сладковатый воздух и искрящийся снег. Хочешь – катайся на лыжах, хочешь – гуляй по набережной Северной Двины, хочешь – изучай образцы деревянного зодчества.

История Архангельска тесно связана с именами двух самых неоднозначных русских монархов. Основали его по приказу Ивана Грозного. Как и большинство старинных русских городов, в первую очередь для защиты границ.



# Окно в Арктику

Полюбить Архангельск: зимой и летом



■ В 1667 году Архангельск стал одним из трех городов, наравне с Новгородом и Псковом, где была узаконена торговля с купцами из Западной Европы



■ В Музее художественного освоения Арктики им. А. А. Борисова можно увидеть карты звездного неба и проекцию северного сияния, научиться готовить мороженое и завязывать морские узлы, познакомиться с культурой ненцев и историей освоения Русского Севера

Место выбрали особенное – Михайло-Архангельский монастырь, построенный в XII веке на мысе Пур-Наволок, в 30 километрах от впадения Северной Двины в Белое море, недалеко от города Холмогоры, который позже прославится как родина Ломоносова. Выгодное расположение делало Архангельск удобным для торговли. В единственный тогда морской порт России приезжали за рыбой, солью, пушниной и изящными вещами из моржовой кости авторства холмогорских косторезов.

Позднее традиции продолжила фабрика холмогорской резьбы по кости: резные шкатулки и кружевные броши до сих пор пользуются большим успехом.

После принятия в 1667 году Нового торгового устава Архангельск стал одним из трех городов, наравне с Новгородом и Псковом, где была узаконена торговля с купцами из Западной Европы. За иноземным шелком, парчой и бархатом отправлял сюда поданных сам царь Алексей Михайлович.

О прежнем великолепии напоминает бело-желтый Архангельский краеведческий музей, расположенный в пережившем разруху и упадок, а позже восстановленном здании Гостиных дворов.

Утратой роли главной торговой точки страны Архангельск частично обязан Петру Первому: со временем основная внешнеэкономическая деятельность была перенесена из города на Северной Двине в город на Неве. Но есть за что сказать царю и спасибо. Побывав здесь в 1693 году, он принял решение о создании флота и Соломбальской верфи, где позже построили более 400 кораблей, в том числе легендарный «Азов», прославившийся во время Наваринского сражения.

А в создании и спуске на воду первого судна, «Святого Павла», император принял непосредственное участие.

По легенде (впрочем, исторически не подтвержденной), заодно придумал и российский триколор, поменяв местами полосы на голландском флаге.

Еще один царский подарок городу – Новодвинская крепость с четырьмя бастионами, возведенная на случай нападения шведов. Сохранились лишь ее фрагменты, но на территории создали музей, который работает только летом. Представить, как выглядела крепость во всей красе, проще в Санкт-Петербурге – Петропавловку построили позже почти по такому же принципу.

Памятник Петру, установленный в 1914 году, тоже звали лучшие времена: после революции на его месте водрузили обелиск жертвам интервенции, и только в 1948 году императора вернули на постамент.

Памятнику третьему важному для развития Архангельска человеку, Михайло Ломоносову, средства на который собирали по всероссийской подписке, тоже не слишком

везло: сначала торжественное открытие отменили из-за холеры, потом монумент пришлось перенести, поскольку место установки оказалось неподходящим из-за болотистых почв.

Сейчас ученый гордо стоит перед главным корпусом Северного Арктического федерального университета, что весьма символично, поскольку именно по инициативе Ломоносова была организована первая экспедиция из Архангельска в Арктику. С тех пор их было более двухсот.

Подробнее об этом рассказывают в небольшом Северном морском музее (экспозиция в здании бывшего морского вокзала стилизована под корабль, а для создания атмосферы включают шум моря и крики чаек) или в Музее художественного освоения Арктики с коллекцией работ первого художника-полярника, пейзажиста **Александра Борисова**.

Арктическую тему переосмыслили и создатели городских арт-объектов: на набережной есть памятник экспедиции Седова и «Окно в Арктику», где туристы снимают селфи на фоне огромной буквы А и шести деревянных наличников, копирующих традиционные узоры для разных районов Архангельской области.

Продолжение темы наличников и деревянного зодчества ждет на Чумбаровке – так архангелогородцы называют проспект Чумбарова-Лучинского, который благодаря проекту «Заповедная улица» в 2009 году стал пешеходным и превратился в музей. Построив копии старинных деревянных домов, сюда перевезли оригинальные деревянные постройки старого Архангельска, поставили скульптуры, посвященные творчеству поморских сказочников – **Степана Писахова** и **Бориса Шергина**.

Чтобы пройти всю Чумбаровку, хватит и 15 минут, но это если не заглядывать на Центральный рынок за солеными груздями, колбасой из оленины, вареньем из морошки и вяленой рыбой и не изучать сувенирные магазины. В них обычно покупают шоколад с фукусом и косметику на основе местных водорослей, посуду с мезенской росписью, фигурки из кости и знаменитую птицу счастья с ажурными крыльями, сделанную из цельного бруска дерева, без клея и гвоздей.

По легенде, впервые таких птичек вырезал поморский мастер для заболевшего сына – под потолком они вращались, и большой мальчик поверил, что наступила долгожданная весна.

Считается, что резные фигурки приносят счастье в дом, но на погоду за окном они, увы, не влияют. Согреться после зимней прогулки отправляемся в ресторан поморской кухни «Трескоед», где подают кулебяку с рыбой и аж семь видов ухи, в одну из небольших кофейни или Музей козули.

Начало на стр. 4–5

В рамках мастер-класса там предлагают самостоятельно расписать глазурью традиционные обрядовые поморские пряники из ржаного теста: рассыпчатые, пахнущие жженым сахаром козочки и барашки не портятся целый год.

Обязательно выделите хотя бы день на Малые Карелы, куда из архангельских сел и деревень по бревнышку, пронумеровав, точно гигантский конструктор, свозили дома зажиточных крестьян, церкви, мельницы и амбары – всего 120 строений.

Музей деревянного зодчества под открытым небом работает круглый год, но знакомиться со спецификой северного зодчества интереснее именно зимой, своими глазами увидев, как непропорционально высокий фундамент спасал жильцов от сугробов, а принцип постройки «дом-двор», при котором под одной крышей располагалась и сама изба, и все постройки, от амбара до хлева, – от морозов и необходимости лишней раз выходить на улицу.

Одеваться для прогулки стоит не просто тепло, а очень тепло, чтобы снег и ветер не испортили впечатление.

Музей находится всего в получасе езды на такси от Архангельска, но при желании можно переночевать в туристическом комплексе «Малые Карелы».

Тематические программы посвящены зимним традициям народов Севера: гости катаются на санях, ледовой карусели, коньках, тюбингах, снегокатах, на горных и беговых лыжах – по освещенному стадиону или по сказочно снежному лесу. После этого чай с ржаными калитками и блинами в местном кафе кажется еще вкуснее.

Если эти спуски покажутся слишком простыми, добавьте адреналина в горнолыжном комплексе «Мечка» – в 30 км от Архангельска оборудованы трассы для лыжников разного уровня подготовки. Сезон здесь длится с ноября до середины апреля, а потом весна вступает в свои права даже на Севере, снег начинает таять, и невольно думаешь о том, чтобы приехать сюда еще раз, теперь уже летом.



■ Сенья Малина, лихо сидящий на огромном налиме на проспекте Чумбарова-Лучинского, – рассказчик-фантазер из сказок Степана Писахова. Эдакий северный Мюнхгаузен, который то на Луну на самоварах улетит, то песни впрок заморозит



■ Изделия холмогорские мастера изготавливают не только из бивня мамонта, но и из менее экзотических материалов – например, из лосиного рога или даже костей крупного рогатого скота. Последние обычно стоят дешевле




■ Еще с Петровских времен в июле отмечается День Новодвинской крепости, приуроченный ко дню святых апостолов Петра и Павла, покровителей северного форпоста. В этот день в крепости обычно проходят фестивали исторической реконструкции, викторины и мастер-классы



■ На втором этаже Северного морского музея находится реконструированная станция полярников середины прошлого века с подлинными предметами быта и работающими метеоприборами, с помощью которых можно узнать прогноз погоды



■ Фасад с узнаваемым северным пейзажем для композиции «Окно в Арктику» был создан художником и граффити-артистом из Северодвинска Ильей Мартиновым



■ В музее деревянного зодчества «Малые Корелы» проводят экскурсии, квесты и даже традиционные северные свадебные обряды с хлебом-солью, песнями, хороводами, вручением свадебной грамоты и обрядовых кукол-неразлучников



■ Экспедиция на Северный полюс 1912–1914 годов, которой посвящен этот деревянный арт-объект, закончилась для ее руководителя печально: Георгий Седов скончался от цинги и был похоронен на острове Рудольфа.



■ По одной из версий, изготовление теста для обрядовых ароматных пряников-козуль было исключительно мужским занятием, а вот вырезание фигурок, выпечку и роспись белой и розовой глазурью доверяли женщинам и детям



■ Самая большая в Архангельске, ростом с человека, птица счастья стоит на проспекте Чумбарова-Лучинского у сувенирного магазина, где продаются птички поменьше



■ Серия кудесников стала любимыми персонажами для фотосессий



## Точек роста все больше

В 2022 году отремонтировано 1100 школ в 75 регионах

**В планах на следующий год – отремонтировать более 1,5 тысячи образовательных учреждений.**

Итоги реализации программы капремонта школ в 2022 году и планы на 2023 год обсудили на совместном ВКС «Единой России» и Минпросвещения, который прошел при участии депутатов, закрепленных за объектами, и представителей родительских штабов в регионах.

– Уже 1100 заданий отремонтировано. Фактически это новые общеобразовательные учреждения. На выделенные средства – 15 млрд рублей – были отремонтированы еще 600 школ. Отдельно хотел бы отметить Калмыкию, Удмуртию и Тульскую область, где в пяти зданиях школ не завершён капитальный ремонт. Прошу депутатов, определенных «Единой Россией» кураторами этих объектов, проконтролировать завершение ремонтных работ на этих объектах, – сказал министр просвещения **Сергей Кравцов**, открывая совещание.

В свою очередь секретарь генсовета «Единой России» **Андрей Турчак** отметил, что отставание от выполнения показателей программы есть еще в нескольких регионах.

Также секретарь Генсовета отметил, что в следующем году будет отремонтировано более 1,5 тысячи школ по всей стране. Соответствующее финансирование «Единая Россия» заложила в федеральном бюджете. В рамках региональных бюджетов будет предусмотрено софинансирование программы.

Также по инициативе «Единой России» со следующего года сэкономленные бюджетные средства могут быть направлены на дополнительный капремонт школ. Поправки в Бюджетный кодекс, которые уже приняты, дают право Правительству по ходатайствам регионов перенаправлять такие средства.

– С 1 января такая возможность у Правительства появится. Но это право, а не обязанность. И за это право нужно будет еще побороться. Это большая совместная работа, которой мы будем заниматься, – сказал секретарь Генсовета.

Как подчеркнул министр просвещения **Сергей Кравцов**, программа капремонта школ стала действительно народной.

– Программа капитального ремонта входит в народную программу «Единой России» и стала народной в прямом смысле этого слова. Потому что и родители, и дети участвовали в дизайнерских проектах и контролировали работы на всех этапах. Такой программы нет ни в одной стране мира, – сказал министр.

Он подчеркнул, что Минпросвещения ощущает реальную поддержку «Единой России» в реализации проекта.

В Архангельской области подходит к завершению первый этап программы капитального ремонта школ. Завершены работы в 10 школьных зданиях из 17 запланированных. Оставшиеся семь должны быть сданы до 15 декабря. Еще семь объектов ввиду сложности и специфики работ будут обновлены в следующем году. Среди таких школ есть здания 30-х годов, где требуется замена несущих конструкций, свай, более основательный подход. Из бюджета правительства выделены деньги и на благоустройство пришкольных территорий. За каждым объектом закреплен ответственный депутат фракции «Единая Россия». Чтобы ремонт прошел как можно лучше, школы посещали и члены местных политсоветов, сообщества учителей и родителей.

– На этом мы не остановимся. Наша область подготовила заявку для участия в следующих этапах программы в 2024-2025 годах. В нее включены 49 объектов. Часть из них уже одобрена федеральным центром, – рассказал руководитель фракции «Единая Россия» в Архангельском областном Собрании **Иван Новиков**.

Напомним, программа капремонта школ, которую «Единая Россия» реализует вместе с Минпросвещения, входит в народную программу и была инициирована президентом на Съезде партии в 2021 году. В ней участвует почти 7300 школ. Все этапы работ – от проекта до приемки – контролируют родительские штабы, которые «Единая Россия» и Минпросвещения сформировали в регионах.



## Жизнь вне истории – разрушение будущего

Ломоносовские чтения в Поморье проходят 51 год

**В этом году в ходе чтений обсудили общую тему – злободневную и очень важную для всей нашей страны: «Русский мир: от исторических воззрений Ломоносова до наших дней».**

Форум вновь подтвердил вывод о том, что многие идеи великого ученого не теряют своей актуальности и в XXI веке, а стремление к знаниям достойно подражанию сегодняшней молодежи.

– Девизом Ломоносовских чтений стали слова нашего великого земляка о том, что народ, не знающий своего прошлого, не имеет будущего. Как актуальны они сегодня! Мы видим, что жизнь вне истории страны, вне своего народа может обернуться потерями и разрушением будущего, – подчеркнул председатель правительства Архангельской области **Алексей Алсуфьев**.

Становление молодой России во времена Михаила Ломоносова, которому пришлось противостоять засилью иностранных проектов и ученых, вполне соотносимо с днем сегодняшним, когда наша страна вновь доказывает свое право на собственное мнение, на свой путь. Трудями нашего земляка Россия сделала огромный шаг в науку, одновременно это был и шаг по пути к величию страны, к ее независимости.

– Сам Ломоносов был ярчайшим воплощением огромной энергии, которую Петр Первый видел в российском народе. Он четко понимал то, что стало актуальным сегодня: знание и почитание истории своего Отечества – это то, что двигает человеком, соединяя его жизнь с деяниями предков, – отметила член Общественной палаты РФ, директор Фонда изучения исторической перспективы **Наталья Нарочницкая**.

В ходе пленарного заседания с докладами выступили приглашенные эксперты международного уровня.

– Ломоносов внес свой вклад в развитие русского мира. В 1761 году он написал письмо фавориту императрицы **Ивану Шувалову** о необходимости сохранения и размножения народа российского, в котором обо-



сновал идею о том, что сила государства, его могущество состоит не в огромных пространствах, а в народе. Ломоносов призывал решать демографическую задачу, – рассказал вице-президент РАН, председатель Уральского отделения РАН **Виктор Руденко**.

Традицией пленарного заседания Ломоносовских чтений является чествование лауреатов региональной премии, носящей имя великого ученого.

Награда, учрежденная в 1998 году, присуждается как отдельным исследователям, так и организациям, кото-

рые внесли особый вклад в развитие технологий, науки, культуры, способствовали решению задач, стоящих перед Архангельской областью.

« Девизом Ломоносовских чтений стали слова нашего великого земляка о том, что народ, не знающий своего прошлого, не имеет будущего. Как актуальны они сегодня! Мы видим, что жизнь вне истории страны, вне своего народа может обернуться потерями и разрушением будущего

Важно отметить, что отдельная номинация учреждена для молодых ученых.

Премией был отмечен авторский коллектив «Михайло Ломоносов. Поморская энциклопедия», который решил направить полученные средства на благотворительный счет Губернаторского центра «Вместе мы сильнее» для оказания поддержки мобилизованным северянам, участвующим в специальной военной операции.

Распоряжением главы Архангельска **Дмитрия Морева** двум ученым-исследователям присуждены премии имени М. В. Ломоносова.

В этом году администрацией Архангельска учреждены две Ломоносовские премии молодым ученым в возрасте до 35 лет.

Аспирант кафедры гигиены и медицинской экологии СГМУ **Татьяна Растоккина** впервые создала научно-обоснованное уравнение зависимости метеопараметров и артериального давления человека. И разработала метод персонализированному прогнозу артериального давления в зависимости от прогнозируемых изменений температуры воздуха и атмосферного давления в условиях Севера. Проект будет реализован в виде общедоступной ИТ-технологии и специализированного сайта.

Инженер-конструктор **Владимир Клячков** разработал технологию и оборудование автоматизированной притирки изделия «Шарнир шаровой». Полученные в работе результаты позволяют значительно снизить трудоемкость изготовления шарового шарнира и повысить конкурентоспособность российской технической продукции.

Оценку значимости работ проводил Ломоносовский фонд.





## Виктор ИКОННИКОВ: Без науки развитие Севера невозможно

Для расширения гуманитарных и исторических исследований на Русском Севере создадут Институт истории, археологии и этнографии Арктики

**Институт будет работать на базе Федерального исследовательского центра комплексного изучения Арктики Уральского отделения Российской академии наук**

Речь об этом шла на встрече заместителя председателя Правительства Архангельской области – министра экономического развития, промышленности и науки **Виктора Иконникова** с вице-президентом Российской академии наук **Виктором Руденко**, который недавно возглавил Уральское отделение РАН.

– УрО РАН – наш давний партнер. На территории Архангельской области есть структурное подразделение – Федеральный исследовательский центр комплексного изучения Арктики (ФИЦКИА). Он является активным участником Научно-образовательного центра «Российская Арктика», ведет научные исследования, разработки, участвует в научных проектах. Мы договорились о расширении центра. Сегодня есть заявка в федеральное министерство о создании лабораторий на площадке ФИЦКИА. Я уверен, что благодаря в том числе этой встрече у нас возникнут и новые направления для сотрудничества, – отметил Виктор Иконников.

Идея создания Института истории, археологии и этнографии Арктики в Архангельске обсуждалась годом ранее на встрече Александра Цыбульского с президентом РАН. Подготовительная работа проведена, предложение находится на рассмотрении в Министерстве науки и высшего образования РФ. Предполагается, что на первоначальном этапе Институт объединит три лаборатории: лабораторию новой и новейшей истории Арктики, лабораторию этнологии и антропологии, а также лабораторию арктической археологии. Участники сегодняшней встречи отметили важность развития гуманитарного направления в деятельности ФИЦКИА с целью сохранения исторического наследия.

Еще один вопрос встречи был посвящен перспективам развития фундаментальной и прикладной науки в регионе. Как рассказал Виктор Руденко, **Владимир Путин** на встрече с президентом РАН поставил задачу усилить роль науки в развитии народного хозяйства и совершенствовании обороноспособности страны.

Поставлена цель – интегрировать Академию в государственную систему принятия решений на всех уровнях, организовав высокопрофессиональную и объективную экспертизу. К примеру, включить представителей научной общественности в совещательные органы законодательной и исполнительной власти.

Виктор Иконников со своей стороны отметил, что перспективы развития области во многом зависят от научных разработок. В связи с этим науке в Архангельской области уделяется большое внимание: в регионе создан Научно-образовательный центр мирового уровня «Российская Арктика», в структуре областной власти управление науки и инноваций вошло в структуру министерства экономического развития, промышленности и науки, инициативы, связанные с развитием науки в регионе, поддерживает и губернатор Архангельской области, и депутатский корпус.

– Считаю важным, что в правительстве Архангельской области выстраивается серьезная работа по оказанию содействия развитию научных подразделений, которые работают в регионе, – подчеркнул Виктор Руденко, комментируя итоги встречи.

**« Президент поставил задачу усилить роль науки в развитии народного хозяйства и совершенствовании обороноспособности страны**

# Молодежь приходит в медицину

Архангельская область получила 106 миллионов рублей на программы «Земский доктор» и «Земский фельдшер»

Александр ГАВЗОВ

**Благодаря этим средствам появилась возможность привлечь на работу в сельские поликлиники, больницы и ФАПы больше 80 новых медиков. Об этом сообщил глава ведомства Александр Герштанский.**

В зависимости от выбранного специалистами населенного пункта и от профессии специалисты получают единовременные компенсационные выплаты в размере от 500 тысяч до 2 миллионов рублей.

– Привлечение медицинских работников на работу в больницы, поликлиники и ФАПы Архангельской области – одна из важнейших задач, которую ставим перед собой вместе с моей командой. В дополнение к федеральным программам внедряем региональные. Учитывая, что у нас в регионе есть Северный государственный медицинский университет и медколледжи, стараемся сделать работу в регионе привлекательной в первую очередь для их выпускников. Но, конечно, рады и тем медикам, которые приезжают к нам из других регионов, – рассказал губернатор Архангельской области **Александр Цыбульский**.

В Поморье реализуется множество мер поддержки для медицинских работни-



ков. Как во время их обучения, так и уже на рабочем месте. В их числе – целевой набор, увеличение стипендий и зарплат, компенсация стоимости жилья и коммунальных услуг. В планах также внедрение наставничества.

С начала 2022 года в Архангельскую городскую больницу № 4 трудоустроились почти три десятка новых медицинских работников

По словам главного врача 4-й больницы Архангельска **Игоря Меньшутина**, в 2022 году в медорганизацию трудоустроено 27 медицинских работников, из них пять врачей-педиатров, четыре участковых терапевта, невролог, акушер-гинеколог, врач УЗИ. Все они выпускники Северного государственного медицинского университета.

– В данный момент в здании поликлиники идет ремонт по программе модернизации первичного звена

здравоохранения, мы постепенно обновляем оборудование – в прошлом году получили УЗИ-аппарат, эндоскопическое оборудование и холтеры для суточного мониторинга ЭКГ. В итоге мы получим современное учреждение, еще более привлекательное для молодых специалистов, – рассказал **Игорь Меньшутин**.

За 10 месяцев этого года в медицинские учреждения Архангельской области трудоустроено 396 молодых специалистов, из них 194 специалиста и 202 представителя среднего медперсонала. По словам главы министерства здравоохранения области **Александра Герштанского**, выпускники СГМУ все чаще после окончания учебы принимают решение остаться в регионе и выбирают для работы государственные медицинские организации Поморья.

– Это говорит о том, что меры поддержки, которые запущены в прошлом и продолжают реализовываться в этом году по инициативе губернатора, действуют, – прокомментировал руководитель ведомства. – Самой эффективной мерой я бы назвал компенсацию аренды жилья. Этот механизм позволяет нивелировать сложности и с относительной легкостью привлекать специалистов для работы в наших больницах и поликлиниках.

Также весомой мерой в привлечении молодых специалистов стало увеличение «подъемных», которые с начала этого года выросли в 10 раз и составляют 500 тысяч рублей для врачей и 300 тысяч для среднего медицинского персонала.

К работе в первой городской клинической больнице Архангельска приступила молодая врач-хирург **Милана Босенко**. В Архангельск Милана Иванова приехала из Сыктывкара для обучения в ординатуре СГМУ по направлению «Общая хирургия».

После первого года учебы будущего хирурга уже взяли дежурить в приемном отделении больницы не только ординатором, но и в качестве врача-стажера. А сейчас, после окончания обучения, специалист устроилась работать врачом-хирургом в первое хирургическое отделение больницы.

# Муниципалитеты развиваются –

Важным инструментом в работе по формированию современной социальной инфраструктуры

Александр НИКОЛАЕВ,  
фото: пресс-служба губернатора  
и правительства области

**Глава региона Александр Цыбульский свою традиционную рабочую поездку на юг Архангельской области традиционно начинает с инспекции деятельности социальной сферы.**

Одна из важнейших задач, обозначенных в губернаторской программы «Мы вместе», – обеспечение детей местами в детских дошкольных учреждениях. С этой целью за два года в Архангельской области построено 20 детских садов.

Благодаря возведению дошкольных учреждений в регионе создано 3850 новых мест для воспитанников. Еще более тысячи мест появилось благодаря проведению капитальных ремонтов и перепрофилированию помещений детских садов. Это позволило обеспечить 100-процентную доступность дошкольного образования в Архангельской области для детей в возрасте от двух месяцев до трех лет.

## ДВОРЕЦ ДЕТСТВА

Важным инструментом в работе по формированию современной социальной инфраструктуры стала государственная программа «Комплексное развитие сельских территорий».

За счет участия региона в ее реализации в области построено два детских сада. Один из них, в селе Черевково, в рамках рабочей поездки в Красноборский район посетил Александр Цыбульский.

Детский сад «Золушка» принял малышей чуть больше недели назад. На его строительство было направлено 190 млн рублей, из них 169 млн рублей – привлеченные средства федерального бюджета. Раньше детский сад размещался в деревянном здании постройки прошлого века.

## ЕСТЬ ЧЕМ ЗАНЯТЬСЯ ДЕТЯМ

Сегодня в светлых просторных группах занимаются около семидесяти ребят, и свободные места еще есть.

С тем, что было в старом здании, не сравнить. Это не просто детский сад – это дворец детства, – подчеркнула заведующая детским садом «Золушка» Ольга Манолаки. – У педагогов и воспитанников теперь есть все необходимое: новая мебель и инвентарь, в том числе интерактивные доски и столы, оборудование для сенсорной комнаты, тренажерного зала.

Воспитанники детского сада – постоянные участники спортивных мероприятий, таких как «Кросс нации», «Лыжня России». Теперь же учреждение определено и главной муниципальной площадкой проекта по ранней профориентационной работе «БебиСкиллс». Для знакомства ребят с историей и традициями родного края планируется восстановить музей, который был создан в здании старого дошкольного учреждения.

Большой актовый зал детсада подтолкнул к новым проектам – созданию театральной студии и углубленного обучения детей правилам дорожного движения. Подарок главы региона – сертификат на приобретение автогородка – оказался очень кстати.

Как отметил Александр Цыбульский, обеспечение доступности дошкольного образования



– важное условие для содействия трудовой занятости женщин и семей с детьми, на что нацелен национальный проект «Демография».

Открытие нового детского сада – важный шаг к повышению качества жизни людей. Кроме того, от уровня знаний, полученных в рамках дошкольного образования, во многом зависит успешность обучения ребенка в начальной школе, – подчеркнул Александр Цыбульский.

## ДЕНЕГ РАЙОНА ДОБАВЯТ

Активное участие области в реализации национальных проектов позволяет региону решать важные задачи в сфере образования, здравоохранения, культуры.

Так, только в Черевково за последнее время капитально отремонтировали школу, Дом культуры и построили новый детский сад.

– Когда благодаря привлечению разных проектов и программ на территории строится и ремонтируется сразу несколько объектов, жители это воспринимают с большим позитивом: муниципалитет развива-

ется, и жить здесь становится комфортнее, – отметила председатель комитета по культурной политике, образованию и науке Архангельского областного Собрания депутатов Ольга Виткова. – Это говорит об эффективной работе правительства области, муниципалитетов, а депутатский корпус всегда готов помогать.

По итогам встречи с коллективом детского сада глава региона поручил областному министерству транспорта совместно с администрацией Красноборского района проработать вопрос капитального ремонта автомобильной дороги, соединяющей улицы Советскую, Титова и Октябрьскую в селе Черевково.

– Со следующего года отчисления от акцизных сборов в муниципальные бюджеты увеличатся в два раза, у муниципалитетов появится больше возможностей для финансирования этих работ. Мы также готовы рассмотреть вопрос софинансирования из средств областного бюджета, – отметил Александр Цыбульский.

По словам главы региона, возможны разные варианты решения задачи, в том числе в несколько этапов.

## ТОЧКА РОСТА В ГОРОДИЩЕНСКОЙ

Евдская школа в деревне Городищенская капитально отремонтирована в рамках первого этапа программы модернизации школьных систем образования, которая с 2022 года реализуется по инициативе президента России.

Общий объем финансирования объекта – 30,7 млн рублей.

Качество обновленного образовательного пространства оценил Александр Цыбульский.

До этого глава региона был в школе еще до начала ремонта – в марте 2022 года, отметив необходимость завершения работ к 1 сентября. Уроки в обновленной школе начались, как и положено, в День знаний.

Директор школы Алексей Пятнышев рассказал, что в течение весны и лета в образовательном учреждении был выполнен ремонт систем электроснабжения и теплоснабжения, контроля управления доступом, охранной и пожарной сигнализации. Также заменены полы, окна и двери, отремон-

тированы потолки и стены, обновлен фасад.

– На сегодняшний день в школе 120 учеников. Ремонт проводился с учетом пожеланий и под контролем учащихся, педагогов и родителей. Школьники и учителя по достоинству оценили новое оборудование – современное и удобное, – отметил Алексей Пятнышев.

## ЧТОБЫ УРОКИ БЫЛИ ИНТЕРЕСНЫМИ

Робототехника, 3D-принтер, интерактивные и Led-панели, звукоусиливающая аппаратура, стрелковый тренажер, цифровые лаборатории по химии, физике, биологии, естествознанию, тренажер по оказанию первой помощи, спортивный инвентарь и, конечно, новая удобная мебель – все это помогает сделать уроки более интересными, яркими, разнообразными.

Созданы в школе и условия для организации полноценного дополнительного образования: по направлению «Баскетбол» функционируют два школьных спортивных клуба, работают кружки «Школа компьютерного мастерства», «Занимательное естествознание», «В мире театра», «Путь в профессию», «Английский язык», «Шахматы».

В рамках национального проекта «Образование» открыт центр образования естественно-научной и технологической направленности «Точка роста».

А с 1 сентября в школе начал работу и центр детских общественных инициатив, где ребята смогут создавать и реализовывать собственные творческие проекты.

– Благодаря капитальному ремонту в школе создано современное образовательное пространство. Будем считать, что это только первый этап, который успешно завершен, – сказал Александр Цыбульский. – Необходимо закончить благоустройство территории, а также построить спортивную площадку, чтобы ребята могли заниматься и летом, и зимой. На это мы и будем нацеливаться в ближайшее время.

## ШКОЛУ БУДУТ РЕМОНТИРОВАТЬ

Кроме того, к капитальному ремонту готовится Красноборская средняя школа – самая крупная в районе.

Администрация муниципалитета совместно с министерством образования Архангельской области прорабатывает заявку для включения капитального ремонта здания Красноборской средней школы в федеральную программу модернизации школьных систем образования на 2024–2025 годы.



# ЖИЗНЬ СТАНОВИТСЯ КОМФОРТНЕЕ

стала государственная программа «Комплексное развитие сельских территорий»



Архангельская область – активный участник федеральной программы по модернизации школьных систем образования: 26 общеобразовательных организаций на территории 13 муниципальных образований региона включены в ее первый этап. На капитальный ремонт этих объектов из федерального бюджета привлечено свыше 1,6 млрд рублей, из областного бюджета выделено порядка 400 млн рублей.

Еще 11 объектов включены в программу на 2023 год в рамках дополнительного конкурсного отбора Минпросвещения России, по результатам которого привлечены федеральные средства в размере 401,7 млн рублей.

Во всех школах, участвующих в проекте, создаются необходимые материально-технические условия для спортивных занятий, художественного творчества, общественных инициатив.

## ГОТОВИМСЯ К ПРИЕМУ ПАЦИЕНТОВ

Хирургическое отделение Красноборской районной больницы готовится к открытию после модернизации.

Оно разместилось на первом этаже педиатрического корпуса, в помещениях которого специально для этого провели перепланировку и масштабный капремонт. Скоро врачи здесь начнут принимать первых пациентов.

Хирургическое отделение больницы располагалось в здании, построенном более века назад. Областные власти приняли решение перенести хирургический блок вместе с операционной на первый

этаж педиатрического отделения, часть помещений которого не использовалась.

Для этого в кирпичном здании произвели перепланировку, заменили окна и двери, отремонтировали пол, установили вентиляцию и систему подачи кислорода. Также произвели ремонт столовой, буфетной, приемной, поста дежурной медсестры, процедурных кабинетов, палат и многих других помещений.


Для оснащения хирургического отделения уже закуплено необходимое оборудование.

Качество проведенных ремонтных работ оценил Александр Цыбульский во время рабочей поездки в Красноборский район.

– Вместе мы сделали хорошее дело. Считаю это важным шагом в развитии Красноборской ЦРБ. И особенно ценно, что сами врачи проявили настойчивость, обратили внимание на существующие проблемы. Теперь для хирургического отделения созданы достойные условия, закуплено современное оборудование, – подчеркнул губернатор. – Работаем над тем, чтобы условия для оказания медицинской помощи соответствовали всем требованиям, а пребывание в больницах и поликлиниках было комфортным и для пациентов, и для врачей.

Глава областного минздрава Александр Герштанский сообщил, что уже в ближайшее время хирургическое отделение сможет начать прием пациентов.

Обновляются в Красноборской районной больнице не только помещения и оборудование. Учреждение пополняется специалистами. В этом году на работу приняты лор и анестезиолог-реаниматолог, который приехал из Ярославля. В



скором времени появится и новый фельдшер – опытный специалист планирует переехать в Красноборск из Санкт-Петербурга.

– Мы очень долго совместно работали над тем, чтобы в Красноборской районной больнице появилось современное здание новой терапии. Но это решало лишь часть проблем. Благодаря поддержке Александра Витальевича были выделены дополнительно 5,5 миллиона рублей, которые позволили сделать ремонт в хирургии. Сейчас в Красноборской ЦРБ появились новые возможности для оказания качественной медицинской помощи, – заявил заместитель председателя областного Собрания Игорь Чесноков.

В целом по области на капитальный ремонт районных больниц в текущем году было заложено свыше 26 млн рублей, всего в рамках реализации программы «Развитие здравоохранения Архангельской области» до 2024 года на эти цели предусмотрено почти 60 млн рублей.

## КАДРОВЫЙ ЦЕНТР ПО НОВЫМ СТАНДАРТАМ

В Котласе, куда также приехал глава региона, создан современный кадровый центр «Работа России».

Пространства центра можно использовать не только для оказания государственных услуг в сфере занятости, но и проводить здесь мероприятия по профориентации,действию в трудоустройстве, развитию собственного дела.

Кадровый центр создан в рамках федерального проекта «Содействие занятости» нацпроекта «Демография» на базе местного отделения занятости Котласа. На эти цели выделено 13,8 млн рублей, в том числе 4,9 млн рублей – из федерального и 8,9 млн рублей – из областного бюджета.

Помещения здания, в котором размещен центр, основательно отремонтировали: в едином стиле выполнена внутренняя отделка, уста-

новлена система навигации, приобретены комфортная мебель и современное оборудование.

Однако внешний вид здания оставляет желать лучшего. Александр Цыбульский поручил министерству труда, занятости и социального развития проработать с Росреестром, на балансе которого находится объект, вопрос проведения ремонта фасадов.

– Мы создаем современный центр, и внешне он должен соответствовать внутреннему содержанию, – отметил глава региона.

Директор котласского отделения занятости населения Ирина Ипатова сообщила, что все работники центра прошли необходимое обучение.

Здесь уже принимают первых посетителей, желающих найти работу.

Главная задача центра – комплексное и адресное оказание услуг гражданам и работодателям. Они будут предоставляться исходя из жизненной ситуации гражданина или бизнес-ситуации работодателя. Большинство этих услуг станут электронными. Переход на предоставление услуг в проактивном формате уже обеспечен.

Как отметил Александр Цыбульский, важно, что специалисты центра будут вести клиента от начала обращения в службу занятости до его трудоустройства.

В сентябре такой центр открыли в Архангельске на базе областного центра занятости населения, в следующем году планируется модернизация центра занятости в Коноше.

Современные кадровые центры ориентированы на то, чтобы помогать людям реализовать свой профессиональный потенциал, а работодателям – удовлетворить потребность в кадровых ресурсах.

## КОЛБАСА МЯСНАЯ И ПО ГОСТУ

Следующий вопрос повестки дня – продовольственная безопасность. Для этого региональное правительство продолжит оказывать поддержку производителям продовольственной продукции.

Одно из таких предприятий – котласский крупнейший в регионе мясоперерабатывающий комбинат «Стрела».

Коллектив компании насчитывает 380 человек. Здесь выпускают 180 видов колбасных изделий, всего в месяц – около 500 тонн.



# Муниципалитеты развиваются –

Начало на стр. 10–11

– Мы не только выпускаем колбасные изделия, – рассказала главе региона исполнительный директор МПК «Стрела» Юлия Докшина. – Мы гордимся, что смогли открыть собственную испытательную лабораторию, цех по производству полуфабрикатов, запустили консервную линию по изготовлению тушенки, линию по производству сырокопченых колбас и мясных деликатесов.

Она подчеркнула, что все используемые в производстве ингредиенты натуральные, продукция изготавливается в соответствии с ГОСТ. География поставок охватывает Архангельскую, Вологодскую, Кировскую области, а также Республику Коми и Ненецкий автономный округ.

Вместе с руководством мясокомбината Александр Цыбульский обошел цеха, отметил ответственную социальную политику компании, поблагодарил за создание современных рабочих мест.

## ПОТЕНЦИАЛ ДЛЯ РАЗВИТИЯ ЕСТЬ

По словам главы региона, предприятиям, обеспечивающим продовольственную безопасность, правительство области старается уделять особое внимание.

– Сегодня мясную продукцию в регионе производят 25 комбинатов. Загрузка составляет порядка 60%, значит, потенциал для развития есть. Будем и дальше поддерживать отрасль, – сказал Александр Цыбульский.

По словам губернатора, компании могут воспользоваться региональными льготами по налогу, преференциями, которые предприятие может получить, став резидентом Арктической зоны, и другими мерами поддержки.

## ЛЕДОВЫЙ ДВОРЕЦ ДЛЯ ДЕТЕЙ

Основной этап строительства Ледового дворца в Коряжме завершится до конца года. В декабре здесь планируют провести первую пробную заливку льда.

Однако строителям предстоит выполнить еще ряд внутренних работ и завершить благоустройство территории.

Полноценно функционировать новая ледовая арена начнет весной следующего года.

Ледовый дворец в Коряжме строится в рамках федерального проекта «Спорт – норма жизни» нацио-



нального проекта «Демография». На объекте побывал губернатор Архангельской области Александр Цыбульский в рамках рабочей поездки по южным районам региона.

Согласно госконтракту, строительные работы должны быть выполнены до конца 2022 года. Однако в процессе возведения спортивного объекта произошел рост цен на строительные материалы,

а также были выявлены технические проблемы, что привело к значительному увеличению стоимости работ.

Для того чтобы продолжить возведение социально значимого объекта, власти Архангельской области во взаимодействии с Правительством России предусмотрели дополнительные средства.

Посетив Ледовый дворец в мае текущего года, Александр Цыбульский поручил заместителю губернатора Сергею Пивкову, курирующему вопросы развития спорта в регионе, лично контролировать строительство Ледового дворца в Коряжме на всех этапах выполнения работ.

Сегодня Сергей Пивков сообщил главе региона, что работы по строительству Ледового дворца выходят на финишную прямую.

– Объект достаточно сложный, но все возникающие в процессе выполнения работ трудности решаем совместно с подрядчиком и министерством строительства и архитектуры региона, – сказал замгубернатора.

Как пояснил представитель подрядной организации, в настоящее время идет благоустройство терри-

тории, завершены работы по нанесению огнезащитной краски, начат монтаж вентиляции, ведутся работы по обустройству административно-бытового корпуса, впереди – установка бортов ледовой арены и отделочные работы, материалы для которых должны поступить до конца недели.

На стройплощадке ежедневно по удлинению графику работают около 50 человек. Пробную заливку льда планируется провести в декабре, а сдать объект – к концу года. Также предстоит провести все организационные работы, которые необходимы для старта полноценной деятельности учреждения.

По словам министра строительства и архитектуры региона Владимира Полежаева, 20 декабря состоится итоговая проверка по приемке объекта в эксплуатацию.

– Для строительства был выбран сложный участок, болотистый, что привело к значительному удорожанию объекта. Мы со своей стороны сделали все, чтобы привлечь дополнительное финансирование. Несмотря на все возникшие в процессе работы нюансы, объект обязаны сдать в срок, это ваша ответственность, – отметил Александр Цыбульский, обращаясь к подрядчикам.

На первом этаже Ледового дворца в Коряжме будут оборудованы фойе с гардеробом для верхней одежды, хоккейная площадка с трибунами на 185 мест, касса, четыре раздевалки с душевыми и санузлами, две тренерские комнаты, административно-бытовые помещения и медицинский кабинет. На втором этаже предусмотрено оборудование спортивного и тренажерного залов с раздевалками, душевыми и санузлами, а также бытовые помещения.

Для полноценной работы спортивного учреждения по поручению губернатора из областного бюджета выделено порядка 24 млн рублей на приобретение и установку немонтируемого оборудования и инвентаря: машины для заливки льда, оборудования для тренажерного зала и медицинского кабинета, хоккейных ворот и другого.

После сдачи в эксплуатацию Ледовый дворец в Коряжме перейдет в областную собственность и структурно войдет в состав регионального центра развития спорта «Водник».

## КРЕСЛА ДЛЯ ЗАЛА И ПРОСТРАНСТВО ДЛЯ МОЛОДЕЖИ

Глава региона приехал в Вилегодский район, чтобы встретиться с коллективом Дома культуры. В этом году в культурном центре в рамках национального проекта «Культура» проводится капитальный ремонт, сейчас работы завершаются.

Дополнительное финансирование в размере двух миллионов рублей было выделено из областного бюджета по решению главы региона при поддержке фракции «Единая Россия» Архангельского областного Собрания депутатов по результатам публичной защиты концепций развития учреждений культуры.

Общая стоимость работ составила 13,5 млн рублей. Здесь отремонтированы кровля, системы отопления и водоснабжения, выполнены работы по отделке фасадов, помещений, электромонтажные работы, заменены дверные блоки, установлены автоматическая пожарная сигнализация, система речевого оповещения и управления эвакуацией. В зале отремонтировано покрытие сцены.





# ЖИЗНЬ СТАНОВИТСЯ КОМФОРТНЕЕ

Как отметила директор учреждения Татьяна Климова, в центре созданы комфортные условия для коллектива и жителей села.

– Здесь регулярно проходят праздничные мероприятия, фестивали, проводятся мастер-классы, – рассказала она. – В здании подготовлены помещения для создания молодежного пространства и виртуального концертного зала.

На встрече губернатора с руководством Дома культуры было решено создать открытое молодежное пространство «Шалаш» в Никольском ДК. Эту работу администрация Вилегодского округа будет проводить совместно с агентством по делам молодежи Архангельской области. Помещение под него и общая идея уже готовы. Александр Цыбульский посоветовал более четко проработать концепцию и визуализацию проекта.

– Чтобы получить поддержку в реализации проекта, нужно сделать подробную визуализацию проекта, так как схематически не очень понятно, что получится в итоге, – отметил губернатор. – Судя по вашей задумке, здесь будет очень хорошее пространство для молодежи, которая активно участвует в творческой жизни поселения.

Глава региона также обратил внимание на отсутствие кресел в зрительном зале ДК. Капитальный ремонт не предусматривал их замену, старые после ремонта решили не ставить, а найти возможность приобрести новые.

Александр Цыбульский поручил заместителю председателя правительства области Ивану Дементьеву, курирующему вопросы развития культуры в регионе, во взаимодействии с администрацией Вилегодского округа представить предложения по оснащению Никольского ДК новыми креслами. Поддержать инициативу в областном Собрании депутатов пообещали присутствовавшие на встрече представители фракции «Единая Россия» в Архангельском областном Собрании депутаты Ольга Виткова и Игорь Чесноков.


В следующем году учреждение планирует участвовать и в конкурсе по созданию модельных библиотек в рамках нацпроекта «Культура».

Как подчеркнула председатель комитета по культурной политике, образованию и науке областного Собрания Ольга Виткова, благодаря дополнительной поддержке из областного бюджета учреждения культуры, которые модернизируются в рамках нацпроекта, ремонтируются комплексно. В итоге результатом довольны в первую очередь местные жители, которые приходят сюда отдыхать и заниматься.

– В этом году мы провели большую работу по модернизации расположенных в сельской местности культурно-досуговых учреждений – проведен ремонт в 17 сельских Домах культуры на общую сумму порядка 130 миллионов рублей. Эта работа проводилась комплексно, с привлечением возможностей национальных проектов и госпрограмм, – подчеркнул Александр Цыбульский. – Наряду с больницами, школами и детскими садами культурные центры являются важнейшими объектами социальной инфраструктуры. Живет культурный центр – значит, есть будущее у села.

## РЕСУРСНЫЙ ЦЕНТР ДЛЯ ЛЮБИТЕЛЕЙ ЛЫЖ

Кстати, именно в Вилегодском районе будет создан ресурсный центр для занятий лыжным спортом. Такие центры призваны стать



## МЕСТОМ ПРИТЯЖЕНИЯ ЛЮБИТЕЛЕЙ ЛЫЖНОГО СПОРТА В РАЙОНАХ АРХАНГЕЛЬСКОЙ ОБЛАСТИ.

Они будут представлять собой помещения для переоборудования, включая комнаты для хранения и выдачи спортивного инвентаря, сушильные шкафы для обуви, комнаты для ремонта инвентаря. Кроме того, при центрах будут оборудованы гаражи для хранения снегоходов и горюче-смазочных материалов.

Идею создания ресурсных центров предложила президент региональной Федерации лыжных гонок и биатлона, депутат Государственной Думы РФ Елена Вторыгина. Такие точки нужны для обеспечения комфортных условий для северян, занимающихся спортом, для привлечения большего числа жителей региона к занятиям зимними видами спорта.

Планируется, что такие центры должны будут находиться в шаго-

вой доступности от освещенных лыжных трасс. Длина трасс будет определяться муниципалитетом и соответствовать требованиям правил лыжных гонок и безопасности. Предполагается, что первым пилотным муниципалитетом, где будет обустроен центр, станет Вилегодский округ.

По итогам состоявшегося совещания создана рабочая группа по реализации проекта. Сейчас представители муниципалитета совместно с региональной федерацией разрабатывают предложения, связанные с территорией Вилегодского округа. Проект и предложения будут представлены на утверждение главе округа Алексею Аксенову.

Если решение о создании пилотного ресурсного центра будет принято, региональное правительство возьмет на себя установку и наполняемость центра, приобретение инвентаря и снегохода. Предполагается, что муниципальное образование самостоятельно определит

удобное место для объекта, обеспечит содержание трасс и работу центра.

## ШКОЛА В ОДНУ СМЕНУ

Главная стройка села Ильинско-Подомское в этом году – новое здание начальной школы на 320 мест. Его строительство близится к завершению. Впереди – закупка оборудования и благоустройство территории.

Объект возводится полностью за счет регионального бюджета в рамках государственной программы «Развитие образования и науки Архангельской области». Стоимость работ превышает полмиллиарда рублей.

Новое трехэтажное здание начальной школы строят на месте старого, на одном участке с основной средней школой. Ввод объекта позволит полностью исключить

вторую смену в системе обучения в крупном районном центре.

Как отметил Александр Цыбульский, который побывал на объекте во время рабочей поездки в округ, строительство нового здания начальной школы в селе Ильинско-Подомское – важная социальная задача.

На сегодняшний день техническая готовность здания составляет 83 процента. Ведется монтаж потолков пищеблока, устраняются выявленные дефекты отделки помещений, производится монтаж наружного освещения. В школе установят системы охраны и видеонаблюдения. На прилегающей территории оборудуют площадки для отдыха, игры в волейбол и мини-футбол.

Кроме того, выбран интересный подход к оснащению учебных пространств и рекреаций. Одна из них будет посвящена истории малой родины, вторая – историческому наследию России, а в третьей установят большую шахматную доску с ростовыми фигурами. Еще одна зона отдыха позволит ребятам изучать правила дорожного движения.

Здесь также во внеурочное время планируется реализовать проект «Мир профессий» по ранней профессиональной ориентации учащихся.

– Профессии, по которым мы планируем готовить детей, – плотник, строитель, электрик, повар, программист, продавец, портной, педагог, инженер, врач и ряд других, – рассказал директор школы Михаил Горностай.

Как отметил Александр Цыбульский, учреждение, по сути, станет школой полного дня. Глава региона поручил министерству образования области поддержать инициативу.

– Это первый такой концепт в регионе. «Мир профессий» – интересное решение, безусловно, заслуживающее внимания. Если все получится, будем тиражировать такой формат, – подчеркнул глава региона.

Принять учеников новая школа должна 1 сентября 2023 года. Ее открытие позволит решить и ряд других актуальных для сельчан вопросов. Так, появится возможность открыть дополнительные общеразвивающие программы физкультурно-спортивной, научно-технической, художественной, естественно-научной направленности. Будут оборудованы помещения для школьного театра.

Также в планах – перевести из ветхого здания в современные помещения новой начальной школы детскую библиотеку Вилегодской централизованной библиотечной системы. В дальнейшем предполагается принять участие в конкурсе на создание на ее основе модельной библиотеки в рамках нацпроекта «Культура».

Кроме того, администрация округа готовится принять участие в конкурсе Минпросвещения России для проведения капитального ремонта здания средней школы в 2024 году. И если заявку поддержат, площади новой школы будут задействованы для организации учебного процесса на период ремонта.

В регионе продолжается строительство шести школ – новые объекты также возводятся в Архангельске, Шалакуше, Приводино, Долгощелье, Оксовском. В следующем году планируется приступить к проектированию и строительству еще шести новых школ.

– Исходим из того, что в результате строительства школа должна отвечать требованиям сегодняшнего дня, а ее работа – строиться с учетом передовых образовательных технологий, – отметил Александр Цыбульский.

# Муниципалитеты развиваются – жизнь становится комфортнее

Начало на стр. 10–13

## МУЗЕЙ СОХРАНЯТ

Вилегодский краеведческий музей готовится ко второму этапу модернизации. Капремонт двух зданий музея идет в рамках национального проекта «Культура».

Одна из задач, которая стоит перед строителями, – сохранить архитектурные особенности деревянных зданий XIX века. Для этого привлекают и местных мастеров, которые знают, как сделать аутентичные наличники или кованые дверные ручки.

В зданиях уже проведены работы по укреплению фундамента, заменены нижние венцы, капитально отремонтированы помещения, стены, пол и потолок, подготовлены для дальнейшей модернизации экспозиционно-выставочные пространства, разработан проект экспозиции музея.

Стоимость капремонта – около 17 миллионов рублей. Финансирование обеспечено из федерального и регионального бюджетов. Проект был поддержан депутатами фракции «Единая Россия» Архангельского областного Собрания депутатов по результатам публичной защиты концепций развития учреждений культуры. Еще порядка 3,5 млн рублей в производство работ вложили представители бизнес-сообщества.

Музей является визитной карточкой Вилегодского округа, важным социокультурным пространством и точкой притяжения для местных жителей и гостей. Свою неофициальную историю учреждение ведет еще с царских времен, когда при местной церковно-приходской школе появился музей. Часть фондов того музея была сохранена – в годы советской власти экспонаты перешли в открытый в октябре 1966 года Вилегодский краеведческий музей.

Учреждение обладает единственной в регионе экспозицией о том, как на Виледи выращивали, собирали и вручную обрабатывали лен – символ территории. В музейном зале природы есть экспонаты, свидетельствующие, что на территории округа обитали древние животные – мамонты и шерстистые носороги. На базе краеведческого музея работает клуб «Краеведы Виледи», представители которого активно участвуют в жизни музея.



Развитие краеведения сегодня – важнейшее направление работы правительства области, и актуальность сохранения знаний об истории и культуре родного края особенно возрастает в современных условиях.

– В этом году мы впервые комплексно отремонтировали три муниципальных музея: в Ильинско-Подомском, Коноше и поселке Октябрьский. Эти учреждения представили наиболее удачные концепции развития, – отметил Александр Цыбульский. – Следующая задача – оснастить музеи современным оборудованием для экспозиций. Они должны развиваться не только как центры краеведения, но и как места для просвещения, а также как отправные точки для развития туризма на конкретной территории.

Вилегодский краеведческий музей претендует на получение в следующем году субсидии из федерального бюджета на создание экспозиции. Александр Цыбульский, с учетом того что субсидия выделяется на конкурсной основе, поручил профильному заместителю председателя правительства Архангельской области Ивану Дементьеву совместно с администрацией округа проработать и другие варианты привлечения средств.

## ЗДАНИЕ КАК НОВОЕ

В Вилегодском районе капитально отремонтировали

## школу в рамках президентской программы капремонта школ на селе.

Здесь созданы все условия для успешного и комфортного обучения детей. В этом убедился глава региона Александр Цыбульский.

Открытие школы после капремонта в селе Вилегодск состоялось в начале ноября. Преображение учреждения стало возможным благодаря участию учебного заведения в федеральной программе «Модернизация школьных систем образования», стартовавшей в 2022 году по инициативе президента России Владимира Путина.

На модернизацию школьного пространства из федерального, областного и местного бюджетов было направлено более 56 миллионов рублей. Масштабные преобразования коснулись всех помещений: отремонтировано и оборудовано 17 учебных и семь административных кабинетов, мастерские, библиотека, столовая, гардеробная и коридоры, выполнено благоустройство территории.

– После капитального ремонта все мы – и учителя, и ученики – воспринимаем это здание как новое, – поделилась мнением директор школы Елена Меньшакова. – Заменено буквально все: скрипучие полы, старые потолки, двери, все коммуникации.

В обновленном школьном пространстве функционируют спор-

тивный клуб, театральный кружок, школьный музей.

Вместо старых школьных досок во многих классах – интерактивные панели, приобретены новый компьютерный класс, цифровые лаборатории, комплекты для занятий робототехникой, современные швейные машины для кабинета технологии. Полностью модернизирован пищеблок. Благодаря капитальному ремонту в учебном заведении появился актовый зал. В рамках нацпроекта «Образование» открыта «Точка роста», подготовлено помещение для центра детских инициатив.

Помимо капремонта зданий, федеральная программа модернизации школьных систем образования в том числе дает возможность педагогам повысить квалификацию по программе, специально разработанной Академией Минпросвещения России.

– В школе сохранена система детских объединений, – рассказала заместитель директора школы Лидия Кондакова. – Так, «Сентябрята» – это учащиеся начальной школы, в молодежную организацию «Дружба» входят школьники пятых–седьмых классов, для старшеклассников действует организация «МИР», которая расшифровывается как «Мы инициативные ребята». Действует эффективное школьное самоуправление.

Школьники рассказали губернатору о своих достижениях, из последних – третье место среди

школьных команд области в соревнованиях по легкой атлетике, бронза в Архангельской лиге КВН.

Глава региона пожелал ребятам дальнейших побед и выразил уверенность в том, что обновленная школа поможет достичь новых высоких результатов.

– Во всех школах, участвующих в проекте, создаются необходимые условия для спортивных занятий, художественного творчества, поддержки детских общественных инициатив, – отметил глава региона. – Важно не просто дать ребенку знания, но и создать условия для развития личности. Уверен, что ребята, занимаясь в обновленных кабинетах, будут с удовольствием получать новые знания, а современное оборудование позволит педагогам сделать обучение еще более увлекательным.

По словам заместителя председателя Архангельского областного Собрания депутатов Игоря Чеснокова, Вилегодский округ стал одной из территорий региона, где удалось привлечь средства сразу нескольких федеральных проектов, что позволяет максимально эффективно подходить к решению задачи развития муниципалитета.

Масштабная работа по обновлению образовательных учреждений в регионе продолжится: в 2023 году в Архангельской области по президентской программе «Модернизация школьных систем образования» будет капитально отремонтировано еще 11 объектов.





Алексей БЕЛЫЙ:

## «Детям – здоровое детство!»

**Региональный руководитель проекта «Безопасный интернет» Алексей Белый напомнил, как защитить детей от нежелательного контента и уловок мошенников в интернете.**

– Распространение контента в сети интернет, который в случае свободного доступа может нанести вред нравственному здоровью детей, необходимо ограничивать эффективными и понятными способами. Интернет не может и не должен быть пространством, где свободно распространяется информация, опасная для неокрепшего ума детей.

Лучшее лекарство от всех подростковых проблем – взаимное доверие между детьми и родителями.

Однако, если желаемый уровень доверия еще не достигнут, поставьте компьютер так, чтобы вы могли, проходя мимо, ненавязчиво контролировать «похождения» своего ребенка в Сети.

С самого начала не стоит разрешать пользоваться компьютером, когда взрослых нет дома. Если сомневаетесь, что ребенок выполняет это правило, можно проверить, что именно он смотрел. Существуют также специальные программы-фильтры, которые позволяют заблокировать определенные слова, – отметил Алексей Белый.

Также дети являются одной из самых уязвимых категорий и часто становятся жертвами мошенников.

Одна из самых распространенных схем обмана школьников связана с онлайн-играми. Злоумышленники начали создавать поддельные магазины, где предлагают геймерам услуги по обходу территориальных ограничений при покупке атрибутов для игры. В результате ребенок вводит данные банковской карты и лишается средств.

Вторая уловка основана на желании подростков быстро подзаработать в интернете.

– Аферисты заманивают детей объявлениями о быстром и легком заработке, например, предлагают проходить тесты, участвовать в опросах, а якобы для перевода оплаты за работу требуют все данные карты и похищают средства.

Третья схема предполагает создание фейковых интернет-магазинов с дешевой цифровой техникой, аксессуарами и другими популярными среди школьников товарами.

Еще один популярный прием аферистов связан с мессенджерами и социальными сетями. Злоумышленники могут взламывать аккаунты и через них просить друзей перевести деньги или рассылать ссылки на ресурсы с вредоносными программами.

Будьте бдительны и не поддавайтесь на уловки мошенников, ведь предупрежден, значит вооружен, – подчеркнул Белый.

## Неделя гражданского общества

**Мероприятия, направленные на поддержку и развитие институтов гражданского общества, пройдут в формате дискуссий, круглых столов, лекций и семинаров с 1 по 15 декабря.**

Как пояснила начальник управления по реализации национальной политики и развитию институтов гражданского общества Светлана Бызова, Недели гражданского общества проходят в регионе не первый раз.

– В этом году мы сохранили традиционные обучающие мероприятия для некоммерческих организаций, а также привнесли новшества, такие как тематические классные часы в школах, посвященные развитию институтов гражданского общества, показы мультимедийных фильмов о ТОСах и институте уполномоченного по правам человека и другие, – рассказала Светлана Бызова.

Ключевым событием станет X Северный гражданский конгресс.

В рамках Недели гражданского общества запланирована межрегиональная конференция «Малым территориям – большое будущее». Она пройдет 1 и 2 декабря в Архангельских Гостинных дворах и будет посвящена вопросам развития ресурсных центров, развитию новых практик некоммерческих организаций, реализации проектов и инициатив на малых территориях.

13 декабря пройдут два больших форума: ежегодная конференция ТОС «Развитие территориального общественного самоуправления в Архангельской области» и научно-практическая конференция Общественной палаты Архангельской области.

# Как формируют наборы для военнослужащих?

«Распаковку» набора продемонстрировал специалист с опытом работы спасателем, имеющий практику применения подобного обмундирования

Александр НИКОЛАЕВ

**По его словам, качество и практичность амуниции проверены в полевых условиях.**

Спальный мешок, нательное белье, пять пар термоносок, термоковрик и резиновые сапоги упакованы в прочный влагозащитный мешок, главная функция которого – компактно и с защитой от загрязнения и промокания транспортировать вещи до места назначения. При этом мешок имеет прочные ляжки, чтобы вещи можно было удобно и быстро уложить и перенести при смене дислокации.

– Эти комплекты мы формируем с конца сентября, работаем на основе тех заявок, которые предоставляют из воинских частей, где проходят подготовку к военной службе мобилизованные из Архангельской области, – рассказал директор Государственного центра «Вместе мы сильнее» Максим Арбузов.

– Доставка в части происходит как наземным, так и воздушным транспортом – чтобы ускорить обеспечение наших ребят этими дополнительными наборами вещей. В комплектовании наборов принял участие бывший спасатель Кирилл. По его словам, каждая вещь подбиралась с учетом специфики ее использования в полевых условиях и на основании рекомендаций и заявок командиров воинских подразделений, где несут службу бойцы из Архангельской области.

Так, неслучайным был выбор резиновых сапог с усиленной подошвой, значительно более стойкой к повреждению острыми металлическими предметами (гвоздями, арматурой) по сравнению с сапогами из ЭВА (этиленвинилацетата) – сапогами-пенками, как их называют в быту. Резиновые сапоги – лишь дополнение к основной обуви военнослужащих – берцам, которыми бойцов обеспечивает Министерство обороны.

– Остановились именно на таких сапогах, потому что берцы плохо выдерживают болотистую местность. Ребята во время сушки основной своей обуви могут переодеться и ходить в комфорте, – пояснил Кирилл. – Сапоги предназначены для температуры до минус 10 градусов. Сохранение тепла обеспечивает внутренний вкладыш, который состоит из нетканого материала.

Кроме того, сохранить ноги в тепле помогают термоноски, в составе которых используется шерсть и специализированные нити – для обеспечения гигроскопичности и комфортной посадки. В комплект входит пять пар. В набор также включены перчатки с двойным слоем материала, что практично при использовании в минусовые температуры.

Часть набора – нательное белье и спальный мешок, которые производятся в Архангельской области, что позволяет на всех этапах – от закупки тканей и утеплителя до раскройки и непосредственно пошива – проконтролировать качество изготовления.

Комплект нательного белья – в дополнение к основному, предлагаемым военнослужащим при поступлении на службу, состоит из штанов и футболки с длинным рукавом. При пошиве используется натуральная хлопковая ткань с небольшим добавлением синтетики для комфортного ношения.

– Перед тем как остановить выбор на конкретном производителе спальных мешков, мы посмотрели многих поставщиков, проанализировали образцы изделий. Важно было выбрать легкий, компактный, ветронепродуваемый, влагостойкий спальный мешок с возможностью легкого ухода за тканью в случае, если придется спать в верхней одежде и обуви, – пояснил Кирилл.

Чехол и верхний слой спального мешка сшиты из прочной, влагостойкой и ве-

трозащитной ткани от опытного производителя. Такая ткань используется в том числе для пошива туристических палаток, защитных чехлов для лодок и другого транспорта, костюмов и комбинезонов, предназначенных для интенсивного ношения в период дождей. Их изготавливают на фабрике в Архангельске по специальному заказу. Местные производители приступили к этой работе после того, как на выбор были предложены другие варианты, качество которых не соответствовало запросу со стороны воинских частей.

Внутренний слой спального мешка представлен трехслойным синтетическим утеплителем, каждый слой 100 г/м<sup>2</sup> – суммарно 300 г/м<sup>2</sup> по всей длине спального мешка, включая зону головы, которая имеет специальную утяжку для защиты от потери тепла и продувания. С телом соприкасается специальная ткань – легкая, но при этом прочная, простая в уходе. Состав этой ткани таков, что воспринимается комфортно, если человек спит без верхней одежды, но при этом ее легко почистить, если приходится спать в верхней одежде и обуви.

– Мы очень трепетно и с большой ответственностью подошли к заказу Государственного центра по пошиву спальных мешков. Все мы в полной мере осознаем, какие сложные задачи сейчас выполняют наши земляки в зоне СВО, поэтому нам было важно сделать все максимально качественно, – поделилась управляющий-технолог одного из архангельских предприятий Елена Самодова.

Технолог отметила, что функциональность спального мешка обеспечивают выбор ткани и качество пошива. Главное – простроить все слои по периметру, чтобы утеплитель внутри спального мешка не съезжал, не сбивался. Именно такую проблему обнаружили архангельские специалисты у многих других производи-

телей, и это было учтено при пошиве.

Еще один важный элемент комплекта – термоковрик, соответствующий усредненному размеру тела человека, толщиной 80 мм. При его выборе был применен принцип золотой середины – коврик достаточно легкий и компактный, что важно при перемещении бойцов, но достаточно хорошо сохраняет тепло и выдерживает нагрузку влагой.

– Письма, которые формируются в губернаторском центре, состоят из нескольких частей. Одна из них – это комплект с амуницией, которую мы направляем в дополнение к тому обмундированию, которым военнослужащих обеспечивает Министерство обороны РФ, вторая – письма от общественных организаций и неравнодушных жителей с предметами первой необходимости, гостинцами, письмами со словами поддержки, – пояснили в правительстве региона.

Региональные власти подчеркнули также, что находятся на постоянной связи с командирами всех частей, где проходят подготовку жители области.

– Не секрет, что отсюда ребята отправляются в зону СВО. И на сегодняшний день – а мы отправили груз уже по всем частям – ни одного комплекта, по словам командования частей, ребята не оставили, все взяли с собой на территорию проведения спецоперации. Надеемся, что та помощь, которую мы направили, и те письма, которые мы доставили от неравнодушных северян своим землякам, ребятам пригодятся, – рассказал Максим Арбузов.

При этом работа по обеспечению военнослужащих из Архангельской области продолжается: при комплектовании следующих наборов будут учтены и меняющиеся погодные условия, и пожелания, которые высказывают сами военнослужащие и их командиры.

# Альтернатива западному сатанизму

Госдума по инициативе «Единой России» приняла закон о противодействии пропаганде половых извращений

Александр НИКОЛАЕВ

**Законодательная инициатива поддержана всеми фракциями. Депутаты проявили редкое единодушие. Пакет законопроектов о запрете пропаганды ЛГБТ и педофилии в России, в том числе в СМИ, интернете, рекламе, литературе и кино, предусматривает новый уровень ответственности. Вводятся три административные статьи, предусматривающие крупные денежные штрафы за нарушение закона.**

Некоторые депутаты предлагают ввести уголовную ответственность за повторное нарушение запрета пропаганды ЛГБТ. Поправка к соответствующему законопроекту предполагает наказание в виде лишения свободы на срок до одного года. Суть закона разъяснил заместитель председателя Госдумы Петр Толстой.

## ОГРАДИТЬ ПОДРАСТАЮЩЕЕ ПОКОЛЕНИЕ

– У депутатов, огромное количество писем наших избирателей, возмущений людей. А потому хотелось подойти к этой проблеме один раз. Так, чтобы ее, наконец, решить. Чтобы это был не какой-то половинчатый закон, не половинчатые меры.

Законодательно такие вещи определять очень трудно, потому что речь идет о довольно широком круге понятий, которые внедряются в сознание, особенно молодых людей. Например, «толерантность» подается в благородной обертке «терпимости» к иным людям. Пропаганда же эта сегодня уже присутствует в качестве обязательного элемента в западных художественных произведениях. К примеру, в тех же американских фильмах. Как в Советском Союзе была квота на людей пролетарского происхождения во власти, так теперь у американцев квота на представителей нацменьшинств и сексуальных меньшинств: их должно быть не меньше 30 процентов.

В принципе, человек свободен в своем выборе и может жить так, как ему нравится, но навязывать подобные вещи мы считаем неправильным. Это противоречит нашим основным ценностям и Конституции, где четко сказано, что брак – это союз мужчины и женщины. И когда нашим детям в мультфильмах все время показывают однополые пары мишек или котиков, это ни к чему хорошему не приведет. От этого и хочется оградить подрастающее поколение, потому что это война, которая идет в смартфонах наших детей.

## В ЧЕМ СУТЬ ПОПРАВОК?

Если коротко, суть в том, что мы запрещаем и пропаганду ЛГБТ, и демонстрацию. Этого раньше не было в законодательстве. То есть демонстрация приравнивается к пропаганде, и поправками в Административный кодекс разрабатываются санкции к тем, кто этот запрет нарушает. Хочу подчеркнуть: ответственность за это будут нести те, кто непосредственно распространяет контент. То есть те же самые стриминговые сервисы, которые показывают сериалы, кино и так далее, должны либо это исключать из своего репертуара, либо нести ответственность. Это очень важный момент. Ответственность не только на тех, кто непосредственно пропагандирует, но только на создателях этого контента, но и на распространителях.

## ЧТО ДЕЛАТЬ С УЖЕ ИМЕЮЩИМ КОНТЕНТОМ?

Не только в интернете, но и на тех же книжных полках. К примеру, в течение последнего года буквально во всех крупных книжных магазинах активно распространялась и продолжает распространяться книга «Лето в пионерском галстуке», которая пропагандирует не только содомию, но и педофилию. А что делать с такими книгами, как «Лолита»?

– Закон предлагает механизм, по которому Роскомнадзор может принять соответствующие решения, в том числе и в отношении продукции, которая уже лежит на полках. Кстати, издатели этой книги довольно хитро подошли к делу, они напечатали сначала небольшой тираж, быстро его разрекламировали, продали, допечатали еще, снова продали, снова допечатали еще... Там целая стратегия работает.

Вообще, эта система по разложению ценностных ориентиров общества очень четко отлажена, опробована на массе других стран. Ведь не только Россия с этим сталкивается. И от таких книжек до гей-парада остается буквально три шага. Поэтому я думаю, что мы эти решения принимаем вовремя. И слава Богу, что сейчас появилась такая возможность. Раньше уже действовал закон, который оберегал детей от пропаганды ЛГБТ, но его явно недостаточно. Его легко обходили тем, что авторы таких книжек ставили на них в кружочек «18+» и говорили: ну у нас же книжка в целлофане продается. А в интернет-магазинах вообще все было абсолютно свободно. При этом подчеркну, что никто не будет касаться художественной классики. А вот вновь появляющиеся произведения, в том числе и художественные, конечно, имеет смысл рассмотреть на предмет как раз этой пропаганды. И «Лолиту» Набокова и «Темные аллеи» Бунина запрещать не будет. Это же касается киноиндустрии. Это касается полномочий Министерства культуры по выдаче прокатных удостоверений. То есть все элементарно: если вдруг в кадре мальчики целуются, то прокатное удостоверение не выдается.

## РОССИЯ В ЮНЕСКО

Как известно, Россия с начала этого года вслед за Всемирной организацией здравоохранения (ВОЗ) переходит к классификатору, где многие извращения, включая педофилию и тягу к смене пола, выводятся из категории психических патологий.

Это довольно сложный вопрос. Он как раз связан с участием России во Всемирной организации здравоохранения. На мой взгляд, она достаточно себя скомпрометировала в период пандемии. Тем не менее наши власти и медики считают, что России полезно в ней оставаться. А раз мы остаемся, то признаем и эту МКБ-11 (одиннадцатый пересмотр Международной статистической классификации болезней – прим. ЦГ), и, соответственно, целый ряд других документов ВОЗ.



Мне очень жаль министра здравоохранения Мурашко – может, его там держат в заложниках, что он вынужден такие документы подписывать. Очень надеюсь, что Россия в ближайшее время покинет эту организацию. Есть несколько организаций, которые, на мой взгляд, противоречат нашим национальным интересам и стоило бы из них выйти. Таких организаций не так много. Это – ВОЗ, ВТО и ЮНЕСКО. Дело в том, что это организации, которые под разными предлогами, под разными масками пытаются навязать не только свою систему ценностей, свою шкалу измерений тех или иных вещей, но еще и наложить купол контроля на страны, которые это подписывают. Считаю, что Россия уже окончательно определилась со своим собственным путем развития, и после начала специальной военной операции на Украине смысла оставаться в этих организациях нет никакого, включая ЮНЕСКО. Советский Союз входил в эту организацию, потому что людям нравилось ездить в командировки, награды получать за охрану памятников... Но там, помимо охраны памятников, целая серия историй, связанная с детьми и так далее. Это очень опасная и крайне вредная для России практика. Подробнее на этом останавливаться не буду, у нас есть в Министерстве иностранных дел целые отделы, которые хорошо эту тему знают. Но, думаю, это политическое решение будет принято.

## НЕ УБИЙ!

Пропаганда извращений лишь часть беды. К счастью, в русском обществе есть «антисоциалистический консенсус». Но ведь существует немало других нравственных проблем. Начиная от незаконных детоубийств, именуемых «абортами», заканчивая элементарным неуважением к старшему поколению и памяти наших предков. Такие вопиющие вещи нужно пресекать и находить какие-то решения, в том числе на законодательном уровне. Скоро с коллегами мы будем обсуждать очень сложную тему, связанную с оплатой аборт по системе ОМС. Непонятно, почему граждане из своих налогов финансируют детоубийство. Если женщина решает сделать аборт, мне кажется, она должна платить за это сама. Общество не должно это оплачивать. Мы понимаем проблему, но тут очень большое сопротивление со стороны медицинского лобби, со стороны врачей, которые нам говорят, что это приведет к криминальным аборт. Но основной подход все равно, как мне кажется, должен исходить из заповеди «не убий». И такое решение каждого человека – это страшный грех, и он в душе каждой женщины остается на всю жизнь.

## МАСТЕРА КУЛЬТУРЫ, ВЫШЕДШИЕ ИЗ РОССИИ

Говоря о деятелях культуры, которые уехали за рубеж, замечу. Впервые, природа не терпит пустоты. Во-вторых, если люди не любят свою страну, они, наверное, должны любить какую-то другую и жить там. Россия дала им имя, деньги, славу, народную любовь. А они ее потеряли или променяли на эти нарративы про «отсутствие перспектив» и так далее. Ну, пусть попробуют в Израиле развиваться или в других странах, куда они уехали. Посмотрим. Думаю, что не надо ни к кому зла испытывать. Жизнь все расставляет по своим местам, и свято место пусто не бывает.

## КУЛЬТУРНЫЙ ФРОНТ

Культурный фронт, культура – это такая сфера, где таланты не

возникают, как грибы после дождя, они формируются в среде. И наша задача – создать эту питательную среду. А уже дальше таланты прорастут. Сейчас много людей, которые прорвались на сцены, хотя раньше не могли этого сделать, среди них есть очень талантливые. И дай Бог им всем успеха. Главное, чтобы человек работал для своих зрителей, наших граждан, и чтобы он любил свою страну.

## НЕ УБИЙ!

Пропаганда извращений лишь часть беды. К счастью, в русском обществе есть «антисоциалистический консенсус». Но ведь существует немало других нравственных проблем. Начиная от незаконных детоубийств, именуемых «абортами», заканчивая элементарным неуважением к старшему поколению и памяти наших предков.

Такие вопиющие вещи нужно пресекать и находить какие-то решения, в том числе на законодательном уровне. Скоро с коллегами мы будем обсуждать очень сложную тему, связанную с оплатой аборт по системе ОМС. Непонятно, почему граждане из своих налогов финансируют детоубийство. Если женщина решает сделать аборт, мне кажется, она должна платить за это сама. Общество не должно это оплачивать. Мы понимаем проблему, но тут очень большое сопротивление со стороны медицинского лобби, со стороны врачей, которые нам говорят, что это приведет к криминальным аборт. Но основной подход все равно, как мне кажется, должен исходить из заповеди «не убий». И такое решение каждого человека – это страшный грех, и он в душе каждой женщины остается на всю жизнь.

Ну и есть, конечно же, тема прибыли. Потому что это – в чистом виде заработок, в том числе и части медиков, которые этим занимаются. И сегодня это абсолютно бесконтрольно. Наоборот, склоняют женщину к прерыванию беременности для того, чтобы на этом заработать.

## КУДА РОССИИ БЕЗ ИДЕОЛОГИИ

Главное, чтобы с государственной идеологией было не так, как во времена СССР, когда все на партсо-

брана ходили, а потом хохотали. И переживали от этого вранья и лицемерия.

Не знаю, должна ли идеология быть государственной, но совсем без идеологии Россия развиваться не может. И никогда не развивалась. Без идеи страна вообще не живет, она не понимает, куда она движется. Идеология нужна, чтобы власть могла показать людям образ будущего. И она, конечно, должна базироваться на тех вещах, которые разделяет большинство людей.

В связи с этим не могу не сказать, что для нас всех было радостное событие, когда президент подписал указ, касающийся этой системы традиционных ценностей в России. Где говорится и о семье, и о ценностях, связанных с русским языком, православной верой и так далее. Это все – очень важные вещи. И теперь наша работа заключается в том, чтобы на законодательном уровне поддержать реализацию целей, которые этим указом установлены. Это некий набросок идеологии.

## АЛЬТЕРНАТИВА ЗАПАДНОМУ САТАНИЗМУ

Большое количество людей на Западе тоже придерживается традиционных ценностей, люди верующие, но загнанные в эту систему. Владимир Владимирович Путин назвал ее «религиозной наобор» и даже сравнил с сатанизмом.

Мне кажется, в первую очередь надо быть самими собой, сохранять чувство национального достоинства, любить свою страну и не стесняться прямо говорить о тех ценностях, которые для нас важны и которые мы разделяем. Что будет на Западе, меня мало волнует, но я уверен, что многие из тех, кто разделяет традиционалистскую систему взглядов, уже сейчас сочувствуют России и будут и дальше с Россией сотрудничать.

И таких примеров много: Венгрия, Сербия, консервативные круги в той же Италии и во Франции. Но в первую очередь нам самим важно быть твердыми, не елозить по концепции. И тогда будет понятно, где мы, а где все остальные. И у людей будет выбор.



**ИЗВЕЩЕНИЕ О ПРОВЕДЕНИИ СОБРАНИЯ  
О СОГЛАСОВАНИИ МЕСТОПОЛОЖЕНИЯ ГРАНИЦ ЗЕМЕЛЬНОГО УЧАСТКА**

Кадастровым инженером Талых Александром Сергеевичем (п/адрес: г. Архангельск, пл. Ленина, д. 4 оф. 2006, e-mail: a.talyh@gmail.com, тел. 8(8182)-47-68-99, № регистрации в государственном реестре лиц, осуществляющих кадастровую деятельность: (33312) выполняются кадастровые работы:

1) по образованию земельного участка, расположенного: г. Архангельск, ул. Стрелковая, 8 проезд, д. 18. Заказчиком кадастровых работ является Боролина Ольга Владимировна (п/адрес: Архангельская обл., г. Архангельск, ул. Тимме Я., д. 24, корп. 1, кв. 17, тел. +79212440365).

Смежные земельные участки, с правообладателями которых требуется согласовать местоположение границ: земельный участок с К№ 29:22:050104:16, расположенный: обл. Архангельская, г. Архангельск, ул. Стрелковая, 8 проезд, д. 18; земельный участок с К№ 29:22:050104:17, расположенный: Почтовый адрес ориентира: обл. Архангельская, г. Архангельск, ул. Стрелковая, 8 проезд, д. 1 и земельный участок с К№ 29:22:050104:15, расположенный: Архангельская обл., г. Архангельск, ул. Северодвинская, д. 93.

2) по уточнению границ и площади земельного участка с К№ 29:22:030603:2, расположенного: обл. Архангельская, г. Архангельск, ул. Богового, дом 23. Заказчиком кадастровых работ является Соколова Елена Николаевна (п/адрес: Архангельская обл., г. Архангельск, ул. Богового, д. 23, тел. +79115570003).

Смежный земельный участок, с правообладателями которого требуется согласовать местоположение границ: земельный участок с К№ 29:22:030603:5, расположенный: Почтовый адрес ориентира: обл. Архангельская, г. Архангельск, ул. Богового, д. 22.

3) по уточнению границ и площади земельного участка с К№ 29:22:022506:2, расположенного: Почтовый адрес ориентира: обл. Архангельская, г. Архангельск, ул. Конечная, дом 3. Заказчиком кадастровых работ является Нуромская Мария Вианоровна (п/адрес: Архангельская обл., г. Архангельск, пр. Обводный канал, д. 71, кв. 146, тел. +79523084457).

Смежный земельный участок, с правообладателями которого требуется согласовать местоположение границ: земельный участок с К№ 29:22:022506:19, расположенный: г. Архангельск, 2-й Речной переулок, д. 3, квартал 87-а, на левом берегу р. Соломбалки.

4) по уточнению границ и площади земельного участка с К№ 29:22:022506:1, расположенного: обл. Архангельская, г. Архангельск, ул. Конечная, дом 3. Заказчиком кадастровых работ является Нуромская Мария Вианоровна (п/адрес: Архангельская обл., г. Архангельск, пр. Обводный канал, д. 71, кв. 146, тел. +79523084457).

Смежный земельный участок, с правообладателями которого требуется согласовать местоположение границ: земельный участок с К№ 29:22:022506:19, расположенный: г. Архангельск, 2-й Речной переулок, д. 3, квартал 87-а, на левом берегу р. Соломбалки.

5) по уточнению границ и площади земельного участка с К№ 29:22:022205:1, расположенного: обл. Архангельская, г. Архангельск, в Соломбальском территориальном округе на острове Хабарка. Заказчиком кадастровых работ является Белый Павел Николаевич (п/адрес: Архангельская обл., г. Архангельск, ул. Декабристов, д. 12, кв. 4, тел. +79021952393).

Смежный земельный участок, с правообладателями которого требуется согласовать местоположение границ: земельный участок с К№ 29:22:022205:6, расположенный: Архангельская обл., г. Архангельск, в Соломбальском территориальном округе на острове Хабарка.

**Собрание заинтересованных лиц по поводу согласования местоположения границ состоится** по адресу: г. Архангельск, пл. Ленина, д. 4, оф. 2006 **27 декабря 2022 г.** в 10:00. Ознакомиться с проектом межевого плана, предоставить обоснованные возражения по проекту и требования о проведении согласования местоположения границ земельных участков на местности можно с 25.11.2022 по 26.12.2022 г. по адресу: г. Архангельск, пл. Ленина, д. 4, оф. 2006. При проведении согласования местоположения границ при себе необходимо иметь документ, удостоверяющий личность, а также документы о правах на земельный участок (ч. 12 ст. 39, ч. 2 ст. 40) N 221-ФЗ «О кадастровой деятельности» от 24 июля 2007 г.).

**АДМИНИСТРАЦИЯ ГОРОДСКОГО ОКРУГА  
«ГОРОД АРХАНГЕЛЬСК»****ПОСТАНОВЛЕНИЕ**

от 16 ноября 2022 г. № 2001

**О внесении изменения в постановление Администрации  
городского округа «Город Архангельск» от 22 июля 2021 года № 1467**

1. Внести в пункт 1 постановления Администрации городского округа «Город Архангельск» от 22 июля 2021 года № 1467 «Об определении границ прилегающих территорий к многоквартирным домам, на которых не допускается розничная продажа алкогольной продукции при оказании услуг общественного питания в объектах общественного питания» изменение, заменив слова «50 квадратных метров» словами «70 квадратных метров».

2. Опубликовать постановление в газете «Архангельск – Город воинской славы» и на официальном информационном интернет-портале городского округа «Город Архангельск».

Исполняющий обязанности  
Главы городского округа  
«Город Архангельск»

И.В. Арсентьев

**АДМИНИСТРАЦИЯ ГОРОДСКОГО ОКРУГА  
«ГОРОД АРХАНГЕЛЬСК»****ПОСТАНОВЛЕНИЕ**

от 16 ноября 2022 г. № 2002

**О внесении изменения в постановление Администрации  
городского округа «Город Архангельск» от 20 октября 2022 года № 1864**

1. Внести в постановление Администрации городского округа «Город Архангельск» от 20 октября 2022 года № 1864 «О внесении изменения в постановление мэрии города Архангельска от 16 июня 2014 года № 476» изменение, исключив пункт 3.

2. Опубликовать постановление в газете «Архангельск – Город воинской славы» и на официальном информационном интернет-портале городского округа «Город Архангельск».

Исполняющий обязанности  
Главы городского округа  
«Город Архангельск»

И.В. Арсентьев

**АДМИНИСТРАЦИЯ ГОРОДСКОГО ОКРУГА  
«ГОРОД АРХАНГЕЛЬСК»****ПОСТАНОВЛЕНИЕ**

от 16 ноября 2022 г. № 2003

**О внесении изменения в постановление Администрации  
городского округа «Город Архангельск» от 17 октября 2022 года № 1842**

1. Внести в постановление Администрации городского округа «Город Архангельск» от 17 октября 2022 года № 1842 «О внесении изменений в постановление Администрации городского округа «Город Архангельск» от 10 октября 2022 года № 1814» изменение, дополнив пунктом 3 следующего содержания:

«3. Настоящее постановление вступает в силу с момента опубликования за исключением положений, для которых настоящим пунктом предусмотрен иной срок вступления в силу.

Положения абзаца четвертого пункта 1 вступают в силу с 1 января 2023 года и применяются при составлении проекта городского бюджета на 2023 год и на плановый период 2024 и 2025 годов.»

2. Опубликовать постановление в газете «Архангельск – Город воинской славы» и на официальном информационном интернет-портале городского округа «Город Архангельск».

3. Настоящее постановление вступает в силу с момента опубликования и распространяется на правоотношения, возникшие с 17 октября 2022 года.

Исполняющий обязанности  
Главы городского округа  
«Город Архангельск»

И.В. Арсентьев

**АДМИНИСТРАЦИЯ ГОРОДСКОГО ОКРУГА  
«ГОРОД АРХАНГЕЛЬСК»****ПОСТАНОВЛЕНИЕ**

от 16 ноября 2022 г. № 2006

**О внесении изменений в постановление мэрии города Архангельска  
от 16 июня 2014 года № 477**

1. Внести в постановление мэрии города Архангельска от 16 июня 2014 года № 477 «Об установлении расходных обязательств городского округа «Город Архангельск» (с дополнениями и изменениями) следующие изменения:

а) пункт 1 дополнить абзацем шестым следующего содержания:  
«приобретение подвижного состава, работающего на газомоторном топливе.»;

б) в пункте 2 слова «за счет иных межбюджетных трансфертов из областного бюджета на организацию транспортно-обслуживания населения на пассажирских муниципальных маршрутах водного транспорта и организацию транспортно-обслуживания на пассажирских муниципальных маршрутах автомобильного транспорта на территории городского округа «Город Архангельск» заменить словами «за счет межбюджетных трансфертов из областного бюджета».

2. Опубликовать постановление в газете «Архангельск – Город воинской славы» на официальном информационном интернет-портале городского округа «Город Архангельск».

Исполняющий обязанности  
Главы городского округа  
«Город Архангельск»

И.В. Арсентьев

**АДМИНИСТРАЦИЯ ГОРОДСКОГО ОКРУГА  
«ГОРОД АРХАНГЕЛЬСК»****ПОСТАНОВЛЕНИЕ**

от 16 ноября 2022 г. № 2008

**О внесении изменений в постановление Администрации  
муниципального образования «Город Архангельск»  
от 3 июля 2019 года № 895 и приложение к нему**

В соответствии с областным законом от 23 сентября 2004 года № 259-внеч.ОЗ «О реализации государственных полномочий Архангельской области в сфере правового регулирования организации и осуществления местного самоуправления», разделом 15 Правил благоустройства города Архангельска, утвержденных решением Архангельской городской Думы от 25 октября 2017 года № 581, Администрация городского округа «Город Архангельск» постановляет:

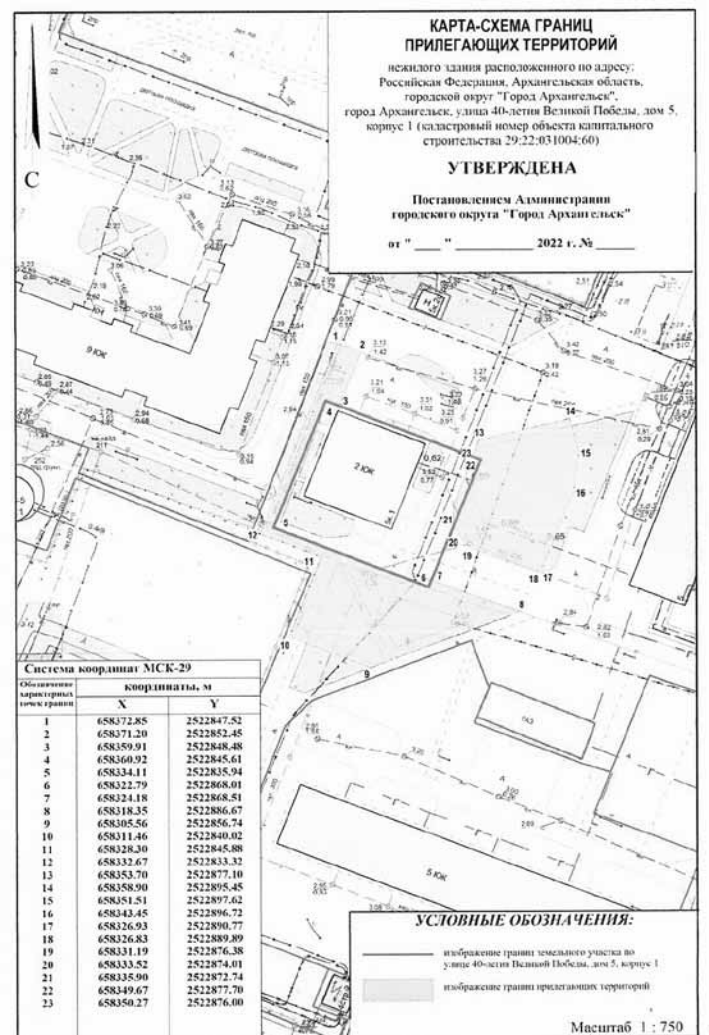
1. Внести в пункт 1 постановления Администрации муниципального образования «Город Архангельск» от 3 июля 2019 года № 895 «Об утверждении карты-схемы границ прилегающих территорий» изменение, заменив слова «муниципального образования «Город Архангельск»» словами «городского округа «Город Архангельск»».

2. Внести в приложение к постановлению Администрации муниципального образования «Город Архангельск» от 3 июля 2019 года № 895 «Об утверждении карты-схемы границ прилегающих территорий» изменение, изложив его в новой прилагаемой редакции.

3. Опубликовать постановление в газете «Архангельск – Город воинской славы» и на официальном информационном интернет-портале городского округа «Город Архангельск».

Исполняющий обязанности  
Главы городского округа  
«Город Архангельск»

И.В. Арсентьев

**ПРИЛОЖЕНИЕ  
к постановлению Администрации  
городского округа «Город Архангельск»  
от 16 ноября 2022 г. № 2008****АДМИНИСТРАЦИЯ ГОРОДСКОГО ОКРУГА  
«ГОРОД АРХАНГЕЛЬСК»****ПОСТАНОВЛЕНИЕ**

от 17 ноября 2022 г. № 2009

**О внесении изменений в постановление Администрации  
муниципального образования «Город Архангельск»  
от 10 апреля 2020 года № 661**

1. Внести в постановление Администрации муниципального образования «Город Архангельск» от 10 апреля 2020 года № 661 «О продлении свидетельства малоимущей семьи (малоимущего одиноко проживающего гражданина) для оказания мер социальной поддержки за счет средств городского бюджета» следующие изменения:

в пункте 1 слова «в период действия режима повышенной готовности» заменить словами «по 2 февраля 2023 года.»;

в абзаце первом пункта 2 слова «в течении трех месяцев со дня отмены режима повышенной готовности» заменить словами «по 2 февраля 2023 года.»;

в абзаце втором пункта 2 слова «по истечении трех месяцев со дня отмены режима повышенной готовности» заменить словами «с 3 февраля 2023 года.».

2. Опубликовать постановление в газете «Архангельск – Город воинской славы» и на официальном информационном интернет-портале городского округа «Город Архангельск».

3. Настоящее постановление вступает в силу с момента его опубликования и распространяется на правоотношения, возникшие с 3 ноября 2022 года.

Исполняющий обязанности  
Главы городского округа  
«Город Архангельск»

И.В. Арсентьев

ГЛАВА ГОРОДСКОГО ОКРУГА  
«ГОРОД АРХАНГЕЛЬСК»

ПОСТАНОВЛЕНИЕ

от 17 ноября 2022 г. № 2010

О внесении изменения в состав административной комиссии  
территориального округа Варавино-Фактория  
Администрации городского округа «Город Архангельск»

1. Внести в состав административной комиссии территориального округа Варавино-Фактория Администрации городского округа «Город Архангельск», утвержденный постановлением Главы муниципального образования «Город Архангельск» от 5 августа 2019 года № 1138 (с изменениями), изменение, изложив его в новой прилагаемой редакции.

2. Опубликовать постановление в газете «Архангельск – Город воинской славы» и на официальном информационном интернет-портале городского округа «Город Архангельск».

Исполняющий обязанности  
Главы городского округа  
«Город Архангельск»

И.В. Арсентьев

ПРИЛОЖЕНИЕ  
к постановлению Главы  
городского округа «Город Архангельск»  
от 17 ноября 2022 г. № 2010

СОСТАВ  
административной комиссии территориального  
округа Варавино-Фактория Администрации городского округа «Город Архангельск»

Шумилина Татьяна Николаевна	–	ответственный секретарь комиссии по делам несовершеннолетних и защите их прав территориальных округов Варавино-Фактория и Майская горка Администрации городского округа «Город Архангельск» (председатель административной комиссии)
Попов Евгений Валерьевич	–	главный специалист-юристоконсульт управления правового обеспечения городского хозяйства муниципально-правового департамента Администрации городского округа «Город Архангельск» (заместитель председателя административной комиссии)
Ломовцева Надежда Борисовна	–	ответственный секретарь административной комиссии территориального округа Варавино-Фактория Администрации городского округа «Город Архангельск»
Боковикова Ольга Викторовна	–	заместитель главы администрации территориального округа Варавино-Фактория Администрации городского округа «Город Архангельск» – начальник отдела жилищно-коммунального хозяйства и благоустройства
Елисеева Елена Владимировна	–	ответственный секретарь административной комиссии Исакогорского и Цигломского территориальных округов Администрации городского округа «Город Архангельск»
Успенская Елена Александровна	–	специалист администрации территориального округа Варавино-Фактория Администрации городского округа «Город Архангельск»
Шуваева Оксана Владимировна	–	заместитель главы администрации территориального округа Варавино-Фактория Администрации городского округа «Город Архангельск».

АДМИНИСТРАЦИЯ ГОРОДСКОГО ОКРУГА  
«ГОРОД АРХАНГЕЛЬСК»

ПОСТАНОВЛЕНИЕ

от 17 ноября 2022 г. № 2011

О плате за содержание жилого помещения для нанимателей  
жилых помещений по договорам социального найма и договорам  
найма жилых помещений в многоквартирных домах городского округа  
«Город Архангельск», о внесении изменений в приложения  
к отдельным постановлениям Администрации муниципального образования  
«Город Архангельск» и о признании утратившими силу приложений  
к отдельным постановлениям Администрации  
муниципального образования «Город Архангельск»

В соответствии со статьями 154 и 156 Жилищного кодекса Российской Федерации, статьей 30 Устава городского округа «Город Архангельск», разделом 2 Положения об установлении тарифов и размера платы Администрацией муниципального образования «Город Архангельск», утвержденном постановлением мэрии города Архангельска от 21 декабря 2015 года № 69, решениями общих собраний собственников помещений в многоквартирных домах Администрации городского округа «Город Архангельск» постановляет:

1. Установить размер платы за содержание жилого помещения для нанимателей жилых помещений по договорам социального найма и договорам найма жилых помещений в многоквартирных домах городского округа «Город Архангельск» согласно приложению к настоящему постановлению.

Размер платы за содержание жилого помещения для нанимателей жилых помещений по договорам социального найма и договорам найма жилых помещений в многоквартирных домах соразмерен перечню, объемам и качеству услуг и работ, утвержденным решениями общих собраний собственников помещений по каждому многоквартирному дому.

2. Внести в приложения № 1 и 2 к постановлению Администрации муниципального образования «Город Архангельск» от 30 августа 2019 года № 1302 «О плате за содержание жилого помещения для нанимателей жилых помещений по договорам социального найма и договорам найма жилых помещений в многоквартирных домах муниципального образования «Город Архангельск», о внесении изменений в приложение к постановлению мэрии города Архангельска от 29.08.2011 № 394 и приложения к отдельным постановлениям Администрации муниципального образования «Город Архангельск» (с изменениями) изменения, исключив пункты 6, 17, 18.

3. Внести в приложение к постановлению Администрации муниципального образования «Город Архангельск» от 3 июня 2020 года № 965 «О плате за содержание жилого помещения для нанимателей жилых помещений по договорам социального найма и договорам найма жилых помещений в многоквартирных домах муниципального образования «Город Архангельск», о внесении изменений в приложение к отдельным постановлениям мэрии города Архангельска и Администрации муниципального образования «Город Архангельск», о признании утратившими силу приложений к отдельным постановлениям мэрии города Архангельска и Администрации муниципального образования «Город Архангельск» и постановлений Администрации муниципального образования «Город Архангельск» (с изменениями) изменения, исключив пункты 4, 5, 10, 11, 13, 15, 16, 32, 34, 36, 45, 46, 48, 52 – 54, 56, 60, 63, 65, 66, 74, 76.

4. Внести в приложение к постановлению Администрации муниципального образования «Город Архангельск» от 5 июня 2020 года № 976 «О плате за содержание жилого помещения для нанимателей жилых помещений по договорам социального найма и договорам найма жилых помещений в многоквартирных домах муниципального образования «Город Архангельск», о внесении изменений в приложение к отдельным постановлениям мэрии города Архангельска и Администрации муниципального образования «Город Архангельск», о признании утратившими силу постановления Администрации муниципального образования «Город Архангельск» от 28.03.2019 № 435» (с изменениями) изменения, исключив пункты 12, 17, 19 - 21, 24, 26, 29, 34, 35, 37, 41, 43.

5. Признать утратившими силу приложения к постановлениям Администрации муниципального образования «Город Архангельск»:

от 3 июля 2018 года № 835 «О плате за содержание жилого помещения для нанимателей жилых помещений по договорам социального найма и договорам найма жилых помещений в многоквартирных домах муниципального образования «Город Архангельск», о внесении изменений в приложение к постановлению мэрии города Архангельска от 15.12.2014 № 1066 и о признании утратившим силу приложения к постановлению мэрии города Архангельска от 16.01.2015 № 12»;

от 17 декабря 2020 года № 246 «О плате за содержание жилого помещения для нанимателей жилых помещений по договорам социального найма и договорам найма жилых помещений в многоквартирных домах муниципального образования «Город Архангельск» и о внесении изменения в приложение к постановлению мэрии города Архангельска от 25.06.2014 № 513».

6. Опубликовать постановление в газете «Архангельск – Город воинской славы» и на официальном информационном интернет-портале городского округа «Город Архангельск».

7. Настоящее постановление вступает в силу с момента опубликования.

Исполняющий обязанности  
Главы городского округа  
«Город Архангельск»

И.В. Арсентьев

ПРИЛОЖЕНИЕ  
к постановлению Администрации  
городского округа «Город Архангельск»  
от 17 ноября 2022 г. № 2011

РАЗМЕР ПЛАТЫ  
за содержание жилого помещения для нанимателей жилых помещений  
по договорам социального найма и договорам найма жилых помещений  
в многоквартирных домах городского округа «Город Архангельск»

№ п/п	Адрес многоквартирного дома	Размер платы за содержание жилого помещения (рублей за 1 кв. м общей площади жилого помещения в месяц)	Основание (дата и № протокола общего собрания собственников многоквартирного дома)	Наименование управляющей организации
1	Ул. Вологодская, 10	26,80	от 13.09.2022 № 1/2022	ООО "Сфера"
2	Ул. Володарского, 53	23,98	от 24.09.2022 № 1/2022	ООО "Сфера"
3	Ул. Володарского, 85	23,98	от 24.09.2022 № 1/2022	ООО "Сфера"
4	Ул. Выучейского, 66	24,68	от 24.09.2022 № 1/2022	ООО "Сфера"
5	Ул. Выучейского, 70	23,98	от 24.09.2022 № 1/2022	ООО "Сфера"
6	Ул. Выучейского, 86	23,98	от 24.09.2022 № 1/2022	ООО "Сфера"
7	Ул. Гагарина, 38	24,68	от 24.09.2022 № 1/2022	ООО "Сфера"
8	Ул. Гагарина, 51, корп. 1	24,68	от 24.09.2022 № 1/2022	ООО "Сфера"
9	Ул. Гагарина, 57	24,68	от 24.09.2022 № 1/2022	ООО "Сфера"
10	Ул. Г. Суфтина, 5	23,98	от 24.09.2022 № 1/2022	ООО "Сфера"
11	Ул. Г. Суфтина, 7	23,98	от 24.09.2022 № 1/2022	ООО "Сфера"
12	Ул. Комсомольская, 10, корп. 1	23,98	от 24.09.2022 № 1/2022	ООО "Сфера"
13	Ул. Комсомольская, 12, корп. 1	23,21	от 24.09.2022 № 1/2022	ООО "Сфера"
14	Ул. К.С. Бадигина, 5	23,98	от 24.09.2022 № 1/2022	ООО "Сфера"
15	Ул. К.С. Бадигина, 15, корп. 1	23,98	от 24.09.2022 № 1/2022	ООО "Сфера"
16	Ул. К.С. Бадигина, 17	23,98	от 24.09.2022 № 1/2022	ООО "Сфера"
17	Просп. Новгородский, 25	23,98	от 24.09.2022 № 1/2022	ООО "Сфера"
18	Просп. Новгородский, 50	23,98	от 24.09.2022 № 1/2022	ООО "Сфера"
19	Просп. Обводный канал, 26, корп. 3	23,98	от 24.09.2022 № 1/2022	ООО "Сфера"
20	Просп. Обводный канал, 88	23,98	от 24.09.2022 № 1/2022	ООО "Сфера"
21	Ул. Розы Люксембург, 12, корп. 3	23,98	от 24.09.2022 № 1/2022	ООО "Сфера"
22	Ул. Розы Люксембург, 17	23,98	от 24.09.2022 № 1/2022	ООО "Сфера"
23	Ул. Розы Люксембург, 50, корп. 1	24,68	от 24.09.2022 № 1/2022	ООО "Сфера"
24	Ул. Розы Люксембург, 70	24,68	от 24.09.2022 № 1/2022	ООО "Сфера"
25	Ул. Розы Люксембург, 71	24,68	от 24.09.2022 № 1/2022	ООО "Сфера"
26	Ул. Розы Люксембург, 73	24,68	от 24.09.2022 № 1/2022	ООО "Сфера"
27	Ул. Розы Шаниной, 3	23,98	от 24.09.2022 № 1/2022	ООО "Сфера"
28	Ул. Самойло, 34	23,98	от 24.09.2022 № 1/2022	ООО "Сфера"
29	Ул. Серафимовича, 54	23,98	от 24.09.2022 № 1/2022	ООО "Сфера"
30	Проезд Сибиряковцев, 12	23,98	от 24.09.2022 № 1/2022	ООО "Сфера"
31	Просп. Советских космонавтов, 33, корп. 1	23,98	от 24.09.2022 № 1/2022	ООО "Сфера"
32	Просп. Советских космонавтов, 192	24,68	от 24.09.2022 № 1/2022	ООО "Сфера"
33	Ул. Суфтина, 1-й проезд, 3	23,98	от 24.09.2022 № 1/2022	ООО "Сфера"
34	Ул. Суфтина, 1-й проезд, 6	23,98	от 24.09.2022 № 1/2022	ООО "Сфера"
35	Ул. Тесанова, 4	23,98	от 24.09.2022 № 1/2022	ООО "Сфера"
36	Ул. Тесанова, 12	23,98	от 24.09.2022 № 1/2022	ООО "Сфера"
37	Ул. Тесанова, 22	23,98	от 24.09.2022 № 1/2022	ООО "Сфера"
38	Ул. Тько Вылки, 5	23,98	от 24.09.2022 № 1/2022	ООО "Сфера"
39	Ул. Чумбарова-Лучинского, 11	23,21	от 12.08.2022 № 1/2022	ООО "Сфера"
40	Ул. Чумбарова-Лучинского, 14	23,21	от 12.08.2022 № 1/2022	ООО "Сфера"
41	Ул. Шабалина О.А., 20	24,68	от 24.09.2022 № 1/2022	ООО "Сфера"

АДМИНИСТРАЦИЯ ГОРОДСКОГО ОКРУГА  
«ГОРОД АРХАНГЕЛЬСК»

ПОСТАНОВЛЕНИЕ

от 17 ноября 2022 г. № 2012

О внесении изменений в Перечень образовательных организаций  
городского округа «Город Архангельск», находящихся в ведении  
департамента образования городского округа «Город Архангельск»,  
закрепленных за территориями городского округа «Город Архангельск»

1. Внести в Перечень образовательных организаций городского округа «Город Архангельск», находящихся в ведении департамента образования городского округа «Город Архангельск», закрепленных за территориями городского округа «Город Архангельск», утвержденный постановлением Администрации городского округа «Город Архангельск» от 25 февраля 2022 года № 399 (с изменениями), следующие изменения:

а) строку «Улица Володарского» раздела «Муниципальное бюджетное общеобразовательное учреждение городского округа «Город Архангельск» «Средняя школа № 9» изложить в следующей редакции:

«Улица Володарского»	8, 10, 11, 12, 12 корп. 1, 12 корп. 2, 14, 17, 19, 21, 23, 36 корп. 1, 38, 48, 50, 58, 58 корп. 1, 66, 66 корп. 1»;
----------------------	---

б) строку «Улица Воскресенская» раздела «Муниципальное бюджетное общеобразовательное учреждение городского округа «Город Архангельск» «Средняя школа № 22» изложить в следующей редакции:

«Улица Воскресенская»	8, 10, 12, 14, 16, 55, 59, 65 корп. 1, 66 корп.1»;
-----------------------	--

в) строку «Улица Карпогорская» раздела «Муниципальное бюджетное общеобразовательное учреждение городского округа «Город Архангельск» «Архангельская средняя школа Соловецких юнг» изложить в следующей редакции:

«Улица Карпогорская»	12 корп. 1, 12 корп. 2, 14, 28, 28 корп. 1, 28 корп. 2, 32».
----------------------	--

2. Опубликовать постановление в газете «Архангельск – Город воинской славы» и на официальном информационном интернет-портале городского округа «Город Архангельск».

Исполняющий обязанности  
Главы городского округа  
«Город Архангельск»

И.В. Арсентьев

АДМИНИСТРАЦИЯ ГОРОДСКОГО ОКРУГА  
«ГОРОД АРХАНГЕЛЬСК»

ПОСТАНОВЛЕНИЕ

от 21 ноября 2022 г. № 2031

О внесении изменения в приложение к постановлению мэрии  
города Архангельска от 9 сентября 2014 года № 735

1. Внести в приложение к постановлению мэрии города Архангельска от 9 сентября 2014 года № 735 «О формировании фонда капитального ремонта многоквартирных домов на счете регионального оператора» (с изменениями и дополнениями) изменение, изложив его в новой прилагаемой редакции.

2. Опубликовать постановление в газете «Архангельск – Город воинской славы» и на официальном информационном интернет-портале городского округа «Город Архангельск».

Глава городского округа  
«Город Архангельск»

Д.А. Морев

ПРИЛОЖЕНИЕ  
к постановлению Администрации  
городского округа «Город Архангельск»  
от 21 ноября 2022 г. № 2031

«Приложение  
к постановлению мэрии  
города Архангельска  
от 9 сентября 2014 г. № 735

СПИСОК  
многоквартирных домов

№ п/п	Территориальный округ	Адрес дома
1	Октябрьский округ	наб. Северной Двины, д. 118, корп. 2
2		наб. Северной Двины, д. 134
3		наб. Северной Двины, д. 135
4		наб. Северной Двины, д. 87
5		наб. Северной Двины, д. 93
6		наб. Северной Двины, д. 95, корп. 2
7		наб. Северной Двины, д. 96
8		наб. Северной Двины, д. 98
9		ул. Авиационная, д. 1
10		ул. Авиационная, д. 11
11		ул. Авиационная, д. 12
12		ул. Авиационная, д. 2
13		ул. Авиационная, д. 3
14		ул. Авиационная, д. 36
15		ул. Авиационная, д. 4
16		ул. Авиационная, д. 5
17		ул. Авиационная, д. 6
18		ул. Авиационная, д. 7
19		ул. Авиационная, д. 8
20		ул. Аэропорт Архангельск, д. 1
21		ул. Аэропорт Архангельск, д. 2
22		ул. Аэропорт Архангельск, д. 4
23		ул. Аэропорт Архангельск, д. 7
24		ул. Аэропорт Архангельск, д. 9
25		просп. Дзержинского, д. 13
26		просп. Дзержинского, д. 21
27		просп. Ломоносова, д. 154
28		просп. Ломоносова, д. 175
29		просп. Ломоносова, д. 177
30		просп. Ломоносова, д. 183, корп. 2
31		просп. Ломоносова, д. 183, корп. 3
32		просп. Ломоносова, д. 183, корп. 4
33		просп. Ломоносова, д. 199
34		просп. Ломоносова, д. 200
35		просп. Ломоносова, д. 204
36		просп. Ломоносова, д. 224, корп. 1
37		просп. Ломоносова, д. 250
38		просп. Ломоносова, д. 255
39		просп. Ломоносова, д. 259
40		просп. Ломоносова, д. 260, корп. 1
41		просп. Ломоносова, д. 260, корп. 2
42		просп. Ломоносова, д. 265, корп. 1
43		просп. Ломоносова, д. 276
44		просп. Ломоносова, д. 278
45		просп. Ломоносова, д. 289, корп. 1
46		просп. Новгородский, д. 147
47		просп. Новгородский, д. 164
48		просп. Новгородский, д. 175
49		просп. Новгородский, д. 176
50		просп. Новгородский, д. 178, корп. 1
51		просп. Обводный канал, д. 115
52		просп. Обводный канал, д. 131
53		просп. Обводный канал, д. 133
54		просп. Обводный канал, д. 135
55		просп. Обводный канал, д. 137
56		просп. Обводный канал, д. 141
57		просп. Обводный канал, д. 48
58		просп. Обводный канал, д. 50
59		просп. Обводный канал, д. 54
60		просп. Обводный канал, д. 58, корп. 2
61		просп. Обводный канал, д. 58, корп. 3
62		просп. Обводный канал, д. 69
63		просп. Обводный канал, д. 71
64		просп. Обводный канал, д. 72
65		просп. Обводный канал, д. 86
66		просп. Обводный канал, д. 88, корп. 1
67		просп. Обводный канал, д. 92
68		просп. Советских космонавтов, д. 118
69		просп. Советских космонавтов, д. 120
70		просп. Советских космонавтов, д. 148
71		просп. Советских космонавтов, д. 188
72		просп. Советских космонавтов, д. 191
73		просп. Советских космонавтов, д. 192
74		просп. Троицкий, д. 104
75		просп. Троицкий, д. 121, корп. 3
76		просп. Троицкий, д. 157
77		просп. Троицкий, д. 161
78		просп. Троицкий, д. 194
79		просп. Троицкий, д. 75
80		проезд. Выборнова, д. 3
81		проезд. К.С. Бадицина, д. 11
82		проезд. К.С. Бадицина, д. 12
83		проезд. К.С. Бадицина, д. 13
84		проезд. К.С. Бадицина, д. 15
85		проезд. К.С. Бадицина, д. 15, корп. 1
86		проезд. К.С. Бадицина, д. 17
87		проезд. К.С. Бадицина, д. 5

№ п/п	Территориальный округ	Адрес дома
88		проезд. К.С. Бадицина, д. 7
89		проезд. К.С. Бадицина, д. 9
90		проезд. Приорова Н.Н., д. 1
91		проезд. Приорова Н.Н., д. 5
92		проезд. Сибиряковцев, д. 10
93		проезд. Сибиряковцев, д. 6
94		проезд. Сибиряковцев, д. 8
95		ул. Аэропорт Кегостров, д. 38
96		ул. Аэропорт Кегостров, д. 40
97		ул. Вологодская, д. 10
98		ул. Вологодская, д. 25
99		ул. Вологодская, д. 26
100		ул. Вологодская, д. 32
101		ул. Вологодская, д. 39, корп. 1
102		ул. Вологодская, д. 41
103		ул. Вологодская, д. 41, корп. 2
104		ул. Воскресенская, д. 103
105		ул. Воскресенская, д. 105, корп. 2
106		ул. Воскресенская, д. 105, корп. 3
107		ул. Воскресенская, д. 107, корп. 4
108		ул. Воскресенская, д. 11
109		ул. Воскресенская, д. 7
110		ул. Воскресенская, д. 75, корп. 1
111		ул. Воскресенская, д. 79
112		ул. Воскресенская, д. 81
113		ул. Воскресенская, д. 89
114		ул. Воскресенская, д. 9
115		ул. Воскресенская, д. 95
116		ул. Воскресенская, д. 99
117		ул. Г. Суфтина, д. 32
118		ул. Г. Суфтина, д. 33, корп. 1
119		ул. Г. Суфтина, д. 35
120		ул. Г. Суфтина, д. 37
121		ул. Г. Суфтина, д. 47, корп. 1
122		ул. Гагарина, д. 10
123		ул. Гагарина, д. 14
124		ул. Гагарина, д. 25
125		ул. Гагарина, д. 29
126		ул. Гагарина, д. 38
127		ул. Гагарина, д. 40
128		ул. Гагарина, д. 5
129		ул. Гагарина, д. 51
130		ул. Гагарина, д. 51, корп. 1
131		ул. Гагарина, д. 55, корп. 1
132		ул. Гагарина, д. 57
133		ул. Гагарина, д. 8
134		ул. Гагарина, д. 9
135		ул. Гайдара, д. 18
136		ул. Гайдара, д. 25, корп. 1
137		ул. Гайдара, д. 42
138		ул. Гайдара, д. 44
139		ул. Гайдара, д. 48, корп. 2
140		ул. Гайдара, д. 50
141		ул. Гайдара, д. 57, корп. 3
142		ул. Гайдара, д. 57, корп. 4
143		ул. Карельская, д. 49
144		ул. КЛДК, д. 100
145		ул. КЛДК, д. 100, корп. 1
146		ул. КЛДК, д. 100, корп. 2
147		ул. КЛДК, д. 101
148		ул. КЛДК, д. 102
149		ул. КЛДК, д. 103
150		ул. КЛДК, д. 105
151		ул. КЛДК, д. 13
152		ул. КЛДК, д. 23
153		ул. КЛДК, д. 26
154		ул. КЛДК, д. 34
155		ул. КЛДК, д. 35
156		ул. КЛДК, д. 36
157		ул. КЛДК, д. 37
158		ул. КЛДК, д. 37, корп. 2
159		ул. КЛДК, д. 45
160		ул. КЛДК, д. 59
161		ул. КЛДК, д. 60
162		ул. КЛДК, д. 61
163		ул. КЛДК, д. 62, корп. 1
164		ул. КЛДК, д. 62, корп. 2
165		ул. КЛДК, д. 63, корп. 1
166		ул. КЛДК, д. 64
167		ул. КЛДК, д. 65
168		ул. КЛДК, д. 68
169		ул. КЛДК, д. 69
170		ул. КЛДК, д. 70
171		ул. КЛДК, д. 71
172		ул. КЛДК, д. 73
173		ул. КЛДК, д. 74
174		ул. КЛДК, д. 77
175		ул. КЛДК, д. 78
176		ул. КЛДК, д. 79
177		ул. КЛДК, д. 81
178		ул. КЛДК, д. 82
179		ул. КЛДК, д. 82, корп. 1
180		ул. КЛДК, д. 83
181		ул. КЛДК, д. 99
182		ул. КЛДК, д. 99, корп. 1
183		ул. КЛДК, д. 99, корп. 3
184		ул. Комсомольская, д. 10, корп. 1

№ п/п	Территориальный округ	Адрес дома
185		ул. Комсомольская, д. 10, корп. 2
186		ул. Комсомольская, д. 12
187		ул. Комсомольская, д. 36
188		ул. Комсомольская, д. 41
189		ул. Комсомольская, д. 42
190		ул. Комсомольская, д. 43, корп. 2
191		ул. Комсомольская, д. 43, корп. 3
192		ул. Комсомольская, д. 43, корп. 4
193		ул. Комсомольская, д. 46
194		ул. Комсомольская, д. 9, корп. 1
195		ул. Логинова, д. 15
196		ул. Логинова, д. 21, корп. 1
197		ул. Логинова, д. 23
198		ул. Логинова, д. 51
199		ул. Логинова, д. 53
200		ул. Логинова, д. 72
201		ул. Логинова, д. 76
202		ул. Логинова, д. 80
203		ул. Попова, д. 21
204		ул. Попова, д. 25
205		ул. Попова, д. 54
206		ул. Попова, д. 60
207		ул. Попова, д. 63
208		ул. Садовая, д. 14
209		ул. Садовая, д. 43
210		ул. Садовая, д. 50
211		ул. Садовая, д. 52, корп. 2
212		ул. Садовая, д. 56
213		ул. Садовая, д. 9
214		ул. Самойло, д. 10, корп. 1
215		ул. Самойло, д. 12, корп. 1
216		ул. Самойло, д. 15
217		ул. Самойло, д. 24
218		ул. Самойло, д. 25
219		ул. Самойло, д. 26, корп. 1
220		ул. Самойло, д. 29
221		ул. Самойло, д. 32
222		ул. Самойло, д. 34
223		ул. Самойло, д. 36
224		ул. Самойло, д. 38
225		ул. Самойло, д. 4
226		ул. Самойло, д. 6
227		ул. Самойло, д. 8, корп. 1
228		ул. Свободы, д. 21
229		ул. Свободы, д. 23, корп. 1
230		ул. Свободы, д. 24
231		ул. Свободы, д. 53
232		ул. Свободы, д. 55
233		ул. Суворова, д. 14
234		ул. Суворова, д. 16
235		ул. Суворова, д. 9
236		ул. Суворова, д. 9, корп. 1
237		ул. Тесанова, д. 12
238		ул. Тесанова, д. 14
239		ул. Тесанова, д. 16
240		ул. Тесанова, д. 18, корп. 1
241		ул. Тесанова, д. 22
242		ул. Тесанова, д. 4
243		ул. Тесанова, д. 5
244		ул. Тимме Я., д. 16, корп. 1
245		ул. Тимме Я., д. 18, корп. 3
246		ул. Тимме Я., д. 19, корп. 3
247		ул. Тимме Я., д. 21
248		ул. Тимме Я., д. 21, корп. 1
249		ул. Тимме Я., д. 21, корп. 2
250		ул. Тимме Я., д. 24
251		ул. Тимме Я., д. 24, корп. 1
252		ул. Тыко Вылки, д. 1
253		ул. Тыко Вылки, д. 10
254		ул. Тыко Вылки, д. 12
255		ул. Тыко Вылки, д. 2
256		ул. Тыко Вылки, д. 3
257		ул. Тыко Вылки, д. 4
258		ул. Тыко Вылки, д. 5
259		ул. Тыко Вылки, д. 6
260		ул. Тыко Вылки, д. 7
261		ул. Федота Шубина, д. 42
262		ул. Федота Шубина, д. 42, корп. 1
263		ул. Федота Шубина, д. 44, корп. 2
264		наб. Северной Двины, д. 12
265	Ломоносовский округ	наб. Северной Двины, д. 15, корп. 1
266		наб. Северной Двины, д. 4
267		наб. Северной Двины, д. 4, корп. 1
268		наб. Северной Двины, д. 52
269		наб. Северной Двины, д. 52, корп. 1
270		наб. Северной Двины, д. 52, корп. 2
271		просп. Дзержинского, д. 1
272		просп. Дзержинского, д. 11
273		просп. Дзержинского, д. 9
274		просп. Ленинградский, д. 1
275		просп. Ленинградский, д. 3
276		просп. Ломоносова, д. 119
277		просп. Ломоносова, д. 16, корп. 1
278		просп. Ломоносова, д. 65
279		просп. Ломоносова, д. 67, корп. 1

№ п/п	Территориальный округ	Адрес дома
280		просп. Ломоносова, д. 83
281		просп. Ломоносова, д. 90
282		просп. Московский, д. 1
283		просп. Московский, д. 13
284		просп. Московский, д. 15
285		просп. Московский, д. 19
286		просп. Московский, д. 21
287		просп. Московский, д. 3
288		просп. Московский, д. 6
289		просп. Московский, д. 7
290		просп. Московский, д. 8, корп. 1
291		просп. Московский, д. 9
292		просп. Новгородский, д. 101, корп. 1
293		просп. Новгородский, д. 113, корп. 1
294		просп. Новгородский, д. 19
295		просп. Новгородский, д. 25
296		просп. Новгородский, д. 46
297		просп. Новгородский, д. 48
298		просп. Новгородский, д. 50
299		просп. Новгородский, д. 87
300		просп. Новгородский, д. 93
301		просп. Новгородский, д. 94
302		просп. Обводный канал, д. 11
303		просп. Обводный канал, д. 15, корп. 3
304		просп. Обводный канал, д. 22, корп. 2
305		просп. Обводный канал, д. 26, корп. 2
306		просп. Обводный канал, д. 36
307		просп. Обводный канал, д. 36, корп. 1
308		просп. Обводный канал, д. 40, корп. 1
309		просп. Обводный канал, д. 46
310		просп. Советских космонавтов, д. 37, корп. 2
311		просп. Советских космонавтов, д. 46
312		просп. Советских космонавтов, д. 48
313		просп. Троицкий, д. 12, корп. 1
314		просп. Троицкий, д. 41, корп. 1
315		просп. Троицкий, д. 64
316		просп. Чумбарова-Лучинского, д. 10
317		просп. Чумбарова-Лучинского, д. 11
318		просп. Чумбарова-Лучинского, д. 12
319		просп. Чумбарова-Лучинского, д. 19
320		просп. Чумбарова-Лучинского, д. 21
321		просп. Чумбарова-Лучинского, д. 23
322		просп. Чумбарова-Лучинского, д. 40
323		просп. Чумбарова-Лучинского, д. 42
324		просп. Чумбарова-Лучинского, д. 5
325		ул. 23-й Гвардейской дивизии, д. 3
326		ул. 23-й Гвардейской дивизии, д. 5
327		ул. Володарского, д. 10
328		ул. Володарского, д. 11
329		ул. Володарского, д. 19
330		ул. Володарского, д. 36, корп. 1
331		

№ п/п	Территориальный округ	Адрес дома
363		ул. Выучейского, д. 80
364		ул. Выучейского, д. 86
365		ул. Выучейского, д. 88
366		ул. Выучейского, д. 90
367		ул. Выучейского, д. 92, корп. 1
368		ул. Выучейского, д. 96
369		ул. Выучейского, д. 96, корп. 1
370		ул. Выучейского, д. 98
371		ул. Вычегодская, д. 13, корп. 3
372		ул. Г. Суфтина, д. 10
373		ул. Г. Суфтина, д. 12
374		ул. Г. Суфтина, д. 13
375		ул. Г. Суфтина, д. 15
376		ул. Г. Суфтина, д. 15, корп. 1
377		ул. Г. Суфтина, д. 2
378		ул. Г. Суфтина, д. 21
379		ул. Г. Суфтина, д. 25
380		ул. Г. Суфтина, д. 29
381		ул. Г. Суфтина, д. 29, корп. 1
382		ул. Г. Суфтина, д. 5
383		ул. Г. Суфтина, д. 6
384		ул. Г. Суфтина, д. 7
385		ул. Г. Суфтина, д. 8
386		ул. Г. Суфтина, д. 9
387		ул. Касаткиной, д. 5, корп. 1
388		ул. Коммунальная, д. 7
389		ул. Коммунальная, д. 7, корп. 1
390		ул. Котласская, д. 10
391		ул. Котласская, д. 16
392		ул. Котласская, д. 24, корп. 1
393		ул. Котласская, д. 28
394		ул. Красноармейская, д. 20
395		ул. Павла Усова, д. 15
396		ул. Павла Усова, д. 21
397		ул. Павла Усова, д. 31
398		ул. Павла Усова, д. 35
399		ул. Павла Усова, д. 9, корп. 1
400		ул. Парижской коммуны, д. 8
401		ул. Поморская, д. 13
402		ул. Поморская, д. 14
403		ул. Поморская, д. 46
404		ул. Поморская, д. 48
405		ул. Розы Люксембург, д. 12, корп. 3
406		ул. Розы Люксембург, д. 17
407		ул. Розы Люксембург, д. 28
408		ул. Розы Люксембург, д. 50
409		ул. Розы Люксембург, д. 50, корп. 1
410		ул. Розы Люксембург, д. 54
411		ул. Розы Люксембург, д. 60
412		ул. Розы Люксембург, д. 63
413		ул. Розы Люксембург, д. 63, корп. 1
414		ул. Розы Люксембург, д. 65
415		ул. Розы Люксембург, д. 66
416		ул. Розы Люксембург, д. 67
417		ул. Розы Люксембург, д. 68
418		ул. Розы Люксембург, д. 69
419		ул. Розы Люксембург, д. 70
420		ул. Розы Люксембург, д. 70, корп. 2
421		ул. Розы Люксембург, д. 70, корп. 3
422		ул. Розы Люксембург, д. 71
423		ул. Розы Люксембург, д. 72, корп. 1
424		ул. Розы Люксембург, д. 73
425		ул. Розы Люксембург, д. 75
426		ул. Розы Люксембург, д. 76
427		ул. Розы Шаниной, д. 3
428		ул. Розы Шаниной, д. 6
429		ул. Романа Куликова, д. 1, корп. 1
430		ул. Романа Куликова, д. 3, корп. 1
431		ул. Северодвинская, д. 63
432		ул. Северодвинская, д. 73
433		ул. Северодвинская, д. 74
434		ул. Северодвинская, д. 74, корп. 1
435		ул. Северодвинская, д. 75
436		ул. Северодвинская, д. 82
437		ул. Северодвинская, д. 84
438		ул. Серафимовича, д. 14, корп. 1
439		ул. Серафимовича, д. 20
440		ул. Серафимовича, д. 41
441		ул. Серафимовича, д. 54
442		ул. Серафимовича, д. 58
443		ул. Серафимовича, д. 64
444		ул. Серафимовича, д. 66
445		ул. Серафимовича, д. 69
446		ул. Серафимовича, д. 9
447		ул. Смольный Буян, д. 14
448		ул. Суфтина 1-й проезд, д. 11
449		ул. Суфтина 1-й проезд, д. 2
450		ул. Суфтина 1-й проезд, д. 3
451		ул. Суфтина 1-й проезд, д. 4
452		ул. Суфтина 1-й проезд, д. 5
453		ул. Суфтина 1-й проезд, д. 6
454		ул. Суфтина 1-й проезд, д. 6, корп. 1

№ п/п	Территориальный округ	Адрес дома
455		ул. Суфтина 1-й проезд, д. 8
456		ул. Суфтина 1-й проезд, д. 9
457		ул. Тимме Я., д. 10, корп. 3
458		ул. Тимме Я., д. 12
459		ул. Тимме Я., д. 2
460		ул. Тимме Я., д. 4
461		ул. Тимме Я., д. 4, корп. 2
462		ул. Тимме Я., д. 9, корп. 1
463		ул. Тимме Я., д. 9, корп. 3
464		ул. Урицкого, д. 22
465		ул. Урицкого, д. 29
466		ул. Урицкого, д. 31
467		ул. Урицкого, д. 52
468		ул. Урицкого, д. 70
469		ул. Учительская, д. 65
470		ул. Учительская, д. 67
471		ул. Шабалина А.О., д. 10
472		ул. Шабалина А.О., д. 12
473		ул. Шабалина А.О., д. 15
474		ул. Шабалина А.О., д. 16
475		ул. Шабалина А.О., д. 19
476		ул. Шабалина А.О., д. 20
477		ул. Шабалина А.О., д. 23, корп. 1
478		ул. Шабалина А.О., д. 28
479		ул. Шабалина А.О., д. 29
480		ул. Шабалина А.О., д. 8
481	Соломбальский округ	просп. Никольский, д. 112
482		просп. Никольский, д. 18
483		просп. Никольский, д. 18, корп. 1
484		просп. Никольский, д. 80
485		просп. Никольский, д. 86, корп. 2
486		ул. Адмирала Кузнецова, д. 10
487		ул. Адмирала Кузнецова, д. 10, корп. 1
488		ул. Адмирала Кузнецова, д. 20
489		ул. Адмирала Кузнецова, д. 21
490		ул. Адмирала Кузнецова, д. 21, корп. 1
491		ул. Адмирала Кузнецова, д. 22
492		ул. Адмирала Кузнецова, д. 23
493		ул. Адмирала Кузнецова, д. 26
494		ул. Адмирала Кузнецова, д. 28, корп. 1
495		ул. Адмирала Кузнецова, д. 30
496		ул. Адмирала Кузнецова, д. 32
497		ул. Адмирала Кузнецова, д. 4
498		ул. Адмирала Кузнецова, д. 4, корп. 1
499		ул. Адмирала Кузнецова, д. 6
500		ул. Адмирала Кузнецова, д. 8
501		ул. Адмирала Кузнецова, д. 8, корп. 1
502		ул. Адмиралтейская, д. 3
503		ул. Александра Петрова, д. 8
504		ул. Александра Петрова, д. 8, корп. 1
505		ул. Баумана, д. 12
506		ул. Баумана, д. 12, корп. 2
507		ул. Баумана, д. 14
508		ул. Баумана, д. 17
509		ул. Баумана, д. 19
510		ул. Баумана, д. 2
511		ул. Баумана, д. 2, корп. 1
512		ул. Баумана, д. 21
513		ул. Баумана, д. 25
514		ул. Баумана, д. 27
515		ул. Баумана, д. 29
516		ул. Баумана, д. 31
517		ул. Баумана, д. 4
518		ул. Баумана, д. 6
519		ул. Баумана, д. 8
520		ул. Валивкина, д. 36
521		ул. Валивкина, д. 41
522		ул. Восьмое марта, д. 1
523		ул. Восьмое марта, д. 12, корп. 1
524		ул. Восьмое марта, д. 14
525		ул. Восьмое марта, д. 16
526		ул. Восьмое марта, д. 16, корп. 1
527		ул. Восьмое марта, д. 3
528		ул. Восьмое марта, д. 9
529		ул. Гвардейская, д. 1, корп. 1
530		ул. Гвардейская, д. 1, корп. 2
531		ул. Гвардейская, д. 1, корп. 5
532		ул. Гвардейская, д. 10
533		ул. Гвардейская, д. 11
534		ул. Гвардейская, д. 12
535		ул. Гвардейская, д. 13
536		ул. Гвардейская, д. 14
537		ул. Гвардейская, д. 2
538		ул. Гвардейская, д. 5
539		ул. Гвардейская, д. 6
540		ул. Гвардейская, д. 8
541		ул. Гвардейская, д. 9, корп. 1
542		ул. Гуляева, д. 102
543		ул. Гуляева, д. 107
544		ул. Гуляева, д. 109
545		ул. Гуляева, д. 109, корп. 1
546		ул. Гуляева, д. 118
547		ул. Гуляева, д. 120

№ п/п	Территориальный округ	Адрес дома
548		ул. Гуляева, д. 120, корп. 1
549		ул. Гуляева, д. 122, корп. 1
550		ул. Гуляева, д. 123, корп. 1
551		ул. Декабристов, д. 10
552		ул. Декабристов, д. 12
553		ул. Декабристов, д. 13
554		ул. Декабристов, д. 16
555		ул. Декабристов, д. 20
556		ул. Декабристов, д. 7
557		ул. Закемовского, д. 22
558		ул. Кедрова, д. 16
559		ул. Кедрова, д. 19, корп. 1
560		ул. Кедрова, д. 20, корп. 2
561		ул. Кедрова, д. 22
562		ул. Кедрова, д. 33
563		ул. Кедрова, д. 35, корп. 2
564		ул. Кедрова, д. 37
565		ул. Кедрова, д. 37, корп. 1
566		ул. Кедрова, д. 37, корп. 2
567		ул. Кедрова, д. 37, корп. 3
568		ул. Кедрова, д. 39
569		ул. Кедрова, д. 41, корп. 3
570		ул. Кедрова, д. 43
571		ул. Кедрова, д. 43, корп. 1
572		ул. Кемская, д. 11
573		ул. Кемская, д. 4
574		ул. Кемская, д. 6
575		ул. Корабельная, д. 11
576		ул. Корабельная, д. 13
577		ул. Корабельная, д. 15
578		ул. Корабельная, д. 17
579		ул. Корабельная, д. 19
580		ул. Корабельная, д. 20, корп. 1
581		ул. Корабельная, д. 3
582		ул. Корабельная, д. 7
583		ул. Корабельная, д. 9
584		ул. Корпусная, д. 10
585		ул. Корпусная, д. 3
586		ул. Корпусная, д. 4
587		ул. Корпусная, д. 5
588		ул. Корпусная, д. 6
589		ул. Корпусная, д. 7
590		ул. Корпусная, д. 8
591		ул. Краснофлотская, д. 37
592		ул. Красных партизан, д. 32
593		ул. Красных партизан, д. 33
594		ул. Красных партизан, д. 37
595		ул. Красных партизан, д. 39
596		ул. Кучина А.С., д. 1
597		ул. Кучина А.С., д. 6
598		ул. Кучина А.С., д. 8
599		ул. Литейная, д. 10
600		ул. Литейная, д. 10, корп. 1
601		ул. Литейная, д. 11
602		ул. Литейная, д. 15
603		ул. Литейная, д. 4
604		ул. Литейная, д. 7
605		ул. Литейная, д. 9
606		ул. Маймаксанская, д. 106, корп. 1
607		ул. Маймаксанская, д. 108, корп. 1
608		ул. Маймаксанская, д. 108, корп. 2
609		ул. Маймаксанская, д. 23
610		ул. Маслова, д. 1
611		ул. Маслова, д. 15
612		ул. Маслова, д. 16
613		ул. Маслова, д. 16, корп. 1
614		ул. Маслова, д. 19
615		ул. Маслова, д. 23, корп. 1
616		ул. Маслова, д. 24
617		ул. Маслова, д. 28
618		ул. Маяковского, д. 1
619		ул. Маяковского, д. 13
620		ул. Маяковского, д. 4
621		ул. Маяковского, д. 46
622		ул. Маяковского, д. 5
623		ул. Маяковского, д. 54, корп. 1
624		ул. Маяковского, д. 56
625		ул. Маяковского, д. 58
626		ул. Мезенская, д. 12
627		ул. Мезенская, д. 13
628		ул. Мещерского, д. 12
629		ул. Мещерского, д. 2
630		ул. Мещерского, д. 22
631		ул. Мещерского, д. 24
632		ул. Мещерского, д. 26
633		ул. Мещерского, д. 28
634		ул. Мещерского, д. 30
635		ул. Мещерского, д. 4
636		ул. Мещерского, д. 8
637		ул. Михайловой Т.П., д. 19
638		ул. Михайловой Т.П., д. 4
639		ул. Полярная, д. 11
640		ул. Полярная, д. 21
641		ул. Полярная, д. 23
642		ул. Полярная, д. 25

№ п/п	Территориальный округ	Адрес дома
643		ул. Полярная, д. 27
644		ул. Полярная, д. 40
645		ул. Полярная, д. 5
646		ул. Полярная, д. 7
647		ул. Полярная, д. 9
648		ул. Приморская, д. 10
649		ул. Приморская, д. 10, корп. 1
650		ул. Приморская, д. 11
651		ул. Приморская, д. 12
652		ул. Приморская, д. 12, корп. 1
653		ул. Приморская, д. 12, корп. 2
654		ул. Приморская, д. 12, корп. 3
655		ул. Приморская, д. 14, корп. 1
656		ул. Приморская, д. 15
657		ул. Приморская, д. 16
658		ул. Приморская, д. 17
659		ул. Приморская, д. 17, корп. 1
660		ул. Приморская, д. 18
661		ул. Приморская, д. 20
662		ул. Приморская, д. 20, корп. 1
663		ул. Приморская, д. 20, корп. 2
664		ул. Приморская, д. 21, корп. 1
665		ул. Приморская, д. 22, корп. 5
666		ул. Приморская, д. 23
667		ул. Приморская, д. 3
668		ул. Приморская, д. 5
669		ул. Приморская, д. 8
670		ул. Приморская, д. 9
671		ул. Советская, д. 11
672		ул. Советская, д. 40
673		ул. Советская, д. 48
674		ул. Советская, д. 51
675		ул. Советская, д. 52
676		ул. Советская, д. 55, корп. 1
677		ул. Советская, д. 55, корп. 2
678		ул. Советская, д. 59, корп. 2
679		ул. Советская, д. 60
680		ул. Советская, д. 61
681		ул. Советская, д. 63
682		ул. Советская, д. 63, корп. 2
683		ул. Советская, д. 67
684		ул. Советская, д. 70
685		ул. Советская, д. 71, корп. 1
686		ул. Советская, д. 72
687		ул. Советская, д. 79
688		ул. Советская, д. 81
689		ул. Советская, д. 83
690		ул. Терехина, д. 44
691		ул. Терехина, д. 58
692		ул. Терехина, д. 6, корп. 1
693		ул. Терехина, д. 6, корп. 3
694		ул. Трамвайная, д. 1
695		ул. Трамвайная, д. 5
696		ул. Физкультурников, д. 22
697		ул. Физкультурников, д. 22, корп. 1
698		ул. Физкультур

№ п/п	Территориальный округ	Адрес дома
737		ул. Ильича, д. 33, корп. 4
738		ул. Ильича, д. 35
739		ул. Ильича, д. 35, корп. 5
740		ул. Ильича, д. 37
741		ул. Ильича, д. 46
742		ул. Ильича, д. 54
743		ул. Ильича, д. 54, корп. 1
744		ул. Индустриальная, д. 14
745		ул. Каботажная, д. 9
746		ул. Кировская, д. 1
747		ул. Кировская, д. 5, корп. 2
748		ул. Кольская, д. 21
749		ул. Кольская, д. 22
750		ул. Конзихинская, д. 11
751		ул. Конзихинская, д. 13
752		ул. Конзихинская, д. 13, корп. 1
753		ул. Конзихинская, д. 28
754		ул. Конзихинская, д. 32
755		ул. Конзихинская, д. 33
756		ул. Красных маршалов, д. 19, корп. 1
757		ул. Красных маршалов, д. 20
758		ул. Красных маршалов, д. 24
759		ул. Красных маршалов, д. 25
760		ул. Красных маршалов, д. 4
761		ул. Красных маршалов, д. 4, корп. 1
762		ул. Красных маршалов, д. 8, корп. 1
763		ул. Кутузова М.И., д. 11
764		ул. Кутузова М.И., д. 3
765		ул. Кутузова М.И., д. 9
766		ул. Мичурина, д. 10
767		ул. Мусинского, д. 21
768		ул. Орджоникидзе, д. 13, корп. 1
769		ул. Орджоникидзе, д. 21
770		ул. Орджоникидзе, д. 22, корп. 1
771		ул. Орджоникидзе, д. 22, корп. 2
772		ул. Орджоникидзе, д. 23
773		ул. Орджоникидзе, д. 23, корп. 1
774		ул. Орджоникидзе, д. 3, корп. 1
775		ул. Орджоникидзе, д. 5, корп. 1
776		ул. Орджоникидзе, д. 8, корп. 1
777		ул. Партизанская, д. 12, корп. 1
778		ул. Партизанская, д. 12, корп. 2
779		ул. Партизанская, д. 37
780		ул. Партизанская, д. 43, корп. 1
781		ул. Партизанская, д. 60, корп. 1
782		ул. Партизанская, д. 64
783		ул. Пушкинская, д. 12
784		ул. Пушкинская, д. 4
785		ул. Репина, д. 11, корп. 1
786		ул. Репина, д. 15, корп. 1
787		ул. Репина, д. 16, корп. 1
788		ул. Репина, д. 21
789		ул. Тельмана, д. 2, корп. 1
790		ул. Титова, д. 13
791		ул. Титова, д. 15
792		ул. Титова, д. 15, корп. 1
793		ул. Титова, д. 20
794		ул. Титова, д. 20, корп. 1
795		ул. Титова, д. 9
796		ул. Ударников, д. 10
797		ул. Ударников, д. 12
798		ул. Ударников, д. 15, корп. 1
799		ул. Ударников, д. 2, корп. 1
800		ул. Ударников, д. 26
801		ул. Химиков, д. 11
802		ул. Химиков, д. 13
803		ул. Химиков, д. 15
804		ул. Химиков, д. 17
805		ул. Химиков, д. 21
806		ул. Химиков, д. 21, корп. 11
807		ул. Химиков, д. 3
808		ул. Химиков, д. 5
809		ул. Целлюлозная, д. 10, корп. 1
810		ул. Целлюлозная, д. 14
811		ул. Целлюлозная, д. 14, корп. 1
812		ул. Целлюлозная, д. 22
813		ул. Целлюлозная, д. 23, корп. 1
814	округ Варавино-Фактория	пер. 1-й Ленинградский, д. 22
815		пер. 1-й Ленинградский, д. 9
816		пер. 2-й Ленинградский, д. 12
817		пер. 2-й Ленинградский, д. 12, корп. 1
818		просп. Ленинградский, д. 273, корп. 2
819		просп. Ленинградский, д. 275
820		просп. Ленинградский, д. 317
821		просп. Ленинградский, д. 321
822		просп. Ленинградский, д. 332
823		просп. Ленинградский, д. 335, корп. 1
824		просп. Ленинградский, д. 337
825		просп. Ленинградский, д. 338
826		просп. Ленинградский, д. 339
827		просп. Ленинградский, д. 341
828		просп. Ленинградский, д. 342
829		просп. Ленинградский, д. 342, корп. 1

№ п/п	Территориальный округ	Адрес дома
830		просп. Ленинградский, д. 344
831		просп. Ленинградский, д. 346, корп. 1
832		просп. Ленинградский, д. 350, корп. 1
833		просп. Ленинградский, д. 350, корп. 2
834		просп. Ленинградский, д. 354
835		просп. Ленинградский, д. 357
836		просп. Ленинградский, д. 360
837		просп. Ленинградский, д. 360, корп. 1
838		просп. Ленинградский, д. 369, корп. 1
839		просп. Ленинградский, д. 369, корп. 2
840		просп. Ленинградский, д. 383
841		просп. Ленинградский, д. 387
842		просп. Ленинградский, д. 392
843		просп. Ленинградский, д. 394
844		просп. Ленинградский, д. 394, корп. 1
845		ул. Воронина В.И., д. 10
846		ул. Воронина В.И., д. 10, корп. 1
847		ул. Воронина В.И., д. 12
848		ул. Воронина В.И., д. 14
849		ул. Воронина В.И., д. 14, корп. 1
850		ул. Воронина В.И., д. 25, корп. 1
851		ул. Воронина В.И., д. 32, корп. 1
852		ул. Воронина В.И., д. 32, корп. 3
853		ул. Воронина В.И., д. 33
854		ул. Воронина В.И., д. 4
855		ул. Воронина В.И., д. 45, корп. 1
856		ул. Воронина В.И., д. 6
857		ул. Воронина В.И., д. 6, корп. 1
858		ул. Жосу, д. 1
859		ул. Жосу, д. 10
860		ул. Жосу, д. 10, корп. 1
861		ул. Жосу, д. 10, корп. 2
862		ул. Жосу, д. 12
863		ул. Жосу, д. 12, корп. 1
864		ул. Жосу, д. 12, корп. 2
865		ул. Жосу, д. 14
866		ул. Жосу, д. 14, корп. 1
867		ул. Жосу, д. 14, корп. 2
868		ул. Жосу, д. 16
869		ул. Жосу, д. 16, корп. 1
870		ул. Жосу, д. 16, корп. 2
871		ул. Жосу, д. 18, корп. 1
872		ул. Жосу, д. 2
873		ул. Жосу, д. 4
874		ул. Жосу, д. 4, корп. 1
875		ул. Жосу, д. 4, корп. 2
876		ул. Жосу, д. 5
877		ул. Жосу, д. 6
878		ул. Жосу, д. 8
879		ул. Жосу, д. 8, корп. 1
880		ул. Квартальная, д. 11
881		ул. Квартальная, д. 11, корп. 1
882		ул. Квартальная, д. 13
883		ул. Квартальная, д. 5
884		ул. Квартальная, д. 5, корп. 1
885		ул. Квартальная, д. 6
886		ул. Квартальная, д. 7
887		ул. Квартальная, д. 7, корп. 1
888		ул. Квартальная, д. 9, корп. 1
889		ул. Кирова, д. 10
890		ул. Кирова, д. 10, корп. 1
891		ул. Кирова, д. 12
892		ул. Кирова, д. 12, корп. 1
893		ул. Кирова, д. 2
894		ул. Кирова, д. 8
895		ул. Кирова, д. 8, корп. 1
896		ул. Кононова И.Г., д. 10
897		ул. Кононова И.Г., д. 12, корп. 2
898		ул. Кононова И.Г., д. 13
899		ул. Кононова И.Г., д. 3
900		ул. Кононова И.Г., д. 3, корп. 1
901		ул. Кононова И.Г., д. 4
902		ул. Кононова И.Г., д. 5
903		ул. Кононова И.Г., д. 8
904		ул. Никитова, д. 9, корп. 2
905		ул. Николая Островского, д. 8
906		ул. Октябрьская, д. 6
907		ул. Почтовый тракт, д. 14
908		ул. Почтовый тракт, д. 16
909		ул. Почтовый тракт, д. 8
910		ул. Революции, д. 2, корп. 1
911		ул. Революции, д. 24
912		ул. Революции, д. 25
913		ул. Революции, д. 29
914		ул. Русанова, д. 10
915		ул. Русанова, д. 12
916		ул. Русанова, д. 14
917		ул. Русанова, д. 16
918		ул. Русанова, д. 18
919		ул. Русанова, д. 20
920		ул. Русанова, д. 22
921		ул. Русанова, д. 22, корп. 1

№ п/п	Территориальный округ	Адрес дома
922		ул. Силикатчиков, д. 12
923		ул. Силикатчиков, д. 3
924		ул. Тарасова А.П., д. 9
925		ул. Траловая, д. 16
926		ул. Траловая, д. 7
927		ул. Холмогорская, д. 33
928		ул. Холмогорская, д. 33, корп. 1
929		ул. Холмогорская, д. 33, корп. 2
930		ул. Холмогорская, д. 33, корп. 3
931		ул. Холмогорская, д. 33, корп. 4
932		ул. Холмогорская, д. 35, корп. 2
933		ул. Холмогорская, д. 37
934		ул. Холмогорская, д. 37, корп. 1
935		ул. Холмогорская, д. 37, корп. 2
936		ул. Холмогорская, д. 39
937		ул. Холмогорская, д. 39, корп. 3
938		ул. Циолковского, д. 10
939		ул. Циолковского, д. 10, корп. 1
940		ул. Циолковского, д. 13
941		ул. Циолковского, д. 5
942		ул. Циолковского, д. 7
943		ул. Шкулева, д. 11
944		ул. Шкулева, д. 12
945		ул. Шкулева, д. 12, корп. 1
946		ул. Шкулева, д. 13
947		ул. Шкулева, д. 14
948		ул. Шкулева, д. 16
949		ул. Шкулева, д. 4
950	Маймаксанский округ	пер. Двинской, д. 10
951		пер. Двинской, д. 9
952		пер. Торговый, д. 39
953		ул. Анощенкова А.И., д. 2
954		ул. Анощенкова А.И., д. 3
955		ул. Анощенкова А.И., д. 4
956		ул. Анощенкова А.И., д. 5
957		ул. Байкальская, д. 1
958		ул. Байкальская, д. 12
959		ул. Буденного С.М., д. 11
960		ул. Буденного С.М., д. 13
961		ул. Буденного С.М., д. 14
962		ул. Буденного С.М., д. 5, корп. 1
963		ул. Буденного С.М., д. 6
964		ул. Буденного С.М., д. 7
965		ул. Вельможного, д. 3
966		ул. Вельможного, д. 7
967		ул. Герцена, д. 4
968		ул. Герцена, д. 5
969		ул. Герцена, д. 7
970		ул. Гидролизная, д. 15
971		ул. Гидролизная, д. 16
972		ул. Гидролизная, д. 17
973		ул. Гидролизная, д. 5
974		ул. Емецкая, д. 10
975		ул. Емецкая, д. 4
976		ул. Емецкая, д. 5
977		ул. Емецкая, д. 6
978		ул. Емецкая, д. 6, корп. 1
979		ул. Емецкая, д. 8
980		ул. Емецкая, д. 8, корп. 1
981		ул. Емецкая, д. 9
982		ул. Заводская, д. 100
983		ул. Заводская, д. 102
984		ул. Заводская, д. 104
985		ул. Заводская, д. 99, корп. 1
986		ул. Карская, д. 10, корп. 1
987		ул. Карская, д. 7
988		ул. Карская, д. 8
989		ул. Колхозная, д. 17
990		ул. Колхозная, д. 26
991		ул. Колхозная, д. 31
992		ул. Колхозная, д. 32
993		ул. Колхозная, д. 33
994		ул. Колхозная, д. 34
995		ул. Колхозная, д. 35
996		ул. Колхозная, д. 36
997		ул. Колхозная, д. 4, корп. 1
998		ул. Котовского, д. 13, корп. 1
999		ул. Котовского, д. 14
1000		ул. Котовского, д. 4
1001		ул. Котовского, д. 8
1002		ул. Лесотехническая, д. 2
1003		ул. Лесотехническая, д. 3
1004		ул. Лесотехническая, д. 4
1005		ул. Лесозэкспортная, д. 3, корп. 1
1006		ул. Лодемская, д. 49, корп. 1
1007		ул. Лодемская, д. 53, корп. 1
1008		ул. Лодемская, д. 55
1009		ул. Лодемская, д. 55, корп. 1
1010		ул. Лодемская, д. 57
1011		ул. Лодемская, д. 57, корп. 1
1012		ул. Луганская, д. 1
1013		ул. Луганская, д. 15
1014		ул. Луганская, д. 18
1015		ул. Луганская, д. 2
1016		ул. Луганская, д. 3
1017		ул. Луганская, д. 4
1018		ул. Луганская, д. 7

№ п/п	Территориальный округ	Адрес дома
1019		ул. Луганская, д. 9
1020		ул. Льва Толстого, д. 28, корп. 1
1021		ул. Льва Толстого, д. 30, корп. 1
1022		ул. Менделеева, д. 10
1023		ул. Менделеева, д. 11
1024		ул. Менделеева, д. 14
1025		ул. Механизаторов, д. 20
1026		ул. Механизаторов, д. 27
1027		ул. Механизаторов, д. 6, корп. 1
1028		ул. Мирная, д. 30
1029		ул. Мирная, д. 6
1030		ул. Михаила Новова, д. 10
1031		ул. Михаила Новова, д. 13
1032		ул. Михаила Новова, д. 19
1033		ул. Михаила Новова, д. 24
1034		ул. Михаила Новова, д. 3
1035		ул. Михаила Новова, д. 4
1036		ул. Михаила Новова, д. 5
1037		ул. Михаила Новова, д. 9
1038		ул. Моряка, д. 1
1039		ул. Моряка, д. 10
1040		ул. Моряка, д. 10, корп. 1
1041		ул. Моряка, д. 10, корп. 3
1042		ул. Моряка, д. 12
1043		ул. Мудьюгская, д. 10
1044		ул. Мудьюгская, д. 16
1045		ул. Мудьюгская, д. 18
1046		ул. Мудьюгская, д. 27
1047		ул. Мудьюгская, д. 28, корп. 1
1048		ул. Мудьюгская, д. 29
1049		ул. Мудьюгская, д. 30
1050		ул. Мудьюгская, д. 30, корп. 1
1051		ул. Мудьюгская, д. 31
1052		ул. Мудьюгская, д. 32
1053		ул. Мудьюгская, д. 34
1054		ул. Мудьюгская, д. 36
1055		ул. Мудьюгская, д. 39
1056		ул. Мудьюгская, д. 41
1057		ул. Мудьюгская, д. 43
1058		ул. Мудьюгская, д. 43, корп. 1
1059		ул. Мудьюгская, д. 45
1060		ул. Мудьюгская, д. 45, корп. 1
1061		ул. Мудьюгская, д. 47, корп. 1
1062		ул. Мудьюгская, д. 9
1063		ул. Островная, д. 6
1064		ул. Островная, д. 6, корп. 1
1065		ул. Петра Стрелкова, д. 1
1066		ул. Петра Стрелкова, д. 10
1067		ул. Петра Стрелкова, д. 13

№ п/п	Территориальный округ	Адрес дома
1116		ул. Победы, д. 48
1117		ул. Победы, д. 75
1118		ул. Полярной звезды, д. 7
1119		ул. Проезжая, д. 22
1120		ул. Проезжая, д. 27
1121		ул. Производственная, д. 18, корп. 1
1122		ул. Родионова, д. 18
1123		ул. Родионова, д. 20
1124		ул. Родионова, д. 8
1125		ул. Рыбацкая, д. 2
1126		ул. Сибирская, д. 28
1127		ул. Сибирская, д. 29
1128		ул. Сибирская, д. 32
1129		ул. Сольвычегодская, д. 13
1130		ул. Сольвычегодская, д. 14
1131		ул. Стахановская, д. 43
1132		ул. Стахановская, д. 46
1133		ул. Стахановская, д. 47
1134		ул. Стахановская, д. 47, корп. 1
1135		ул. Стахановская, д. 48
1136		ул. Стахановская, д. 50
1137		ул. Театральная, д. 43
1138		ул. Театральная, д. 53
1139		ул. Торговая, д. 108
1140		ул. Торговая, д. 110
1141		ул. Транспортная, д. 15
1142		ул. Фрунзе, д. 27
1143		ул. Фрунзе, д. 29
1144		ул. Фрунзе, д. 29, корп. 1
1145		ул. Фрунзе, д. 45
1146		ул. Школьная, д. 108, корп. 2
1147		ул. Школьная, д. 162
1148		ул. Школьная, д. 162, корп. 1
1149		ул. Школьная, д. 163
1150		ул. Школьная, д. 164
1151		ул. Школьная, д. 165
1152		ул. Школьная, д. 166
1153		ул. Школьная, д. 166, корп. 1
1154		ул. Школьная, д. 166, корп. 2
1155		ул. Школьная, д. 167
1156		ул. Школьная, д. 168
1157		ул. Школьная, д. 169
1158		ул. Школьная, д. 170
1159		ул. Школьная, д. 171
1160		ул. Школьная, д. 172
1161		ул. Школьная, д. 173
1162		ул. Школьная, д. 173, корп. 1
1163		ул. Школьная, д. 79
1164		ул. Школьная, д. 79, корп. 1
1165		ул. Школьная, д. 84
1166		ул. Школьная, д. 84, корп. 2
1167		ул. Школьная, д. 84, корп. 3
1168		ул. Школьная, д. 86
1169		ул. Юнг Военно-Морского Флота, д. 11
1170		ул. Юнг Военно-Морского Флота, д. 15
1171		ул. Юнг Военно-Морского Флота, д. 15, корп. 1
1172		ул. Юнг Военно-Морского Флота, д. 17
1173		ул. Юнг Военно-Морского Флота, д. 19, корп. 1
1174		ул. Юнг Военно-Морского Флота, д. 21, корп. 1
1175		ул. Юнг Военно-Морского Флота, д. 23
1176		ул. Юнг Военно-Морского Флота, д. 23, корп. 1
1177		ул. Юнг Военно-Морского Флота, д. 25
1178		ул. Юнг Военно-Морского Флота, д. 3
1179		ул. Юнг Военно-Морского Флота, д. 35
1180		ул. Юнг Военно-Морского Флота, д. 35, корп. 1
1181		ул. Юнг Военно-Морского Флота, д. 5
1182		ул. Юнг Военно-Морского Флота, д. 5, корп. 1
1183		ул. Юнг Военно-Морского Флота, д. 67
1184		ул. Юнг Военно-Морского Флота, д. 69
1185		ул. Юнг Военно-Морского Флота, д. 71
1186		ул. Юнг Военно-Морского Флота, д. 72
1187		ул. Юнг Военно-Морского Флота, д. 73
1188		ул. Юнг Военно-Морского Флота, д. 74
1189		ул. Юнг Военно-Морского Флота, д. 77, корп. 1
1190		ул. Юнг Военно-Морского Флота, д. 80
1191		ул. Юности, д. 11, корп. 1
1192		ул. Юности, д. 12
1193		ул. Юности, д. 7
1194	округ Майская Горка	просп. Ленинградский, д. 107
1195		просп. Ленинградский, д. 171, корп. 1

№ п/п	Территориальный округ	Адрес дома
1196		просп. Московский, д. 40
1197		просп. Московский, д. 41, корп. 1
1198		просп. Московский, д. 41, корп. 2
1199		просп. Московский, д. 43
1200		просп. Московский, д. 43, корп. 1
1201		просп. Московский, д. 43, корп. 3
1202		просп. Московский, д. 45, корп. 1
1203		просп. Московский, д. 55
1204		просп. Московский, д. 55, корп. 2
1205		просп. Московский, д. 55, корп. 3
1206		просп. Московский, д. 55, корп. 4
1207		просп. Московский, д. 55, корп. 5
1208		просп. Московский, д. 55, корп. 6
1209		просп. Московский, д. 57
1210		ул. Беломорская, д. 36
1211		ул. Беломорская, д. 37
1212		ул. Воронина В.И., д. 53
1213		ул. Дачная, д. 4
1214		ул. Дачная, д. 40
1215		ул. Дачная, д. 50
1216		ул. Дачная, д. 51
1217		ул. Дружбы, д. 10
1218		ул. Дружбы, д. 14
1219		ул. Дружбы, д. 15
1220		ул. Дружбы, д. 15, корп. 1
1221		ул. Дружбы, д. 17
1222		ул. Дружбы, д. 17, корп. 1
1223		ул. Дружбы, д. 17, корп. 2
1224		ул. Дружбы, д. 19
1225		ул. Дружбы, д. 2
1226		ул. Дружбы, д. 2, корп. 1
1227		ул. Дружбы, д. 2, корп. 2
1228		ул. Дружбы, д. 21
1229		ул. Дружбы, д. 23
1230		ул. Дружбы, д. 37
1231		ул. Дружбы, д. 39, корп. 1
1232		ул. Дружбы, д. 39, корп. 2
1233		ул. Дружбы, д. 4
1234		ул. Дружбы, д. 43
1235		ул. Дружбы, д. 6
1236		ул. Дружбы, д. 8
1237		ул. Емельяна Пугачева, д. 10
1238		ул. Емельяна Пугачева, д. 12
1239		ул. Емельяна Пугачева, д. 14
1240		ул. Емельяна Пугачева, д. 16
1241		ул. Емельяна Пугачева, д. 2
1242		ул. Емельяна Пугачева, д. 4
1243		ул. Емельяна Пугачева, д. 6
1244		ул. Емельяна Пугачева, д. 8
1245		ул. Калинина, д. 14, корп. 1
1246		ул. Калинина, д. 19, корп. 1
1247		ул. Калинина, д. 22
1248		ул. Калинина, д. 22, корп. 1
1249		ул. Калинина, д. 5
1250		ул. Калинина, д. 6
1251		ул. Калинина, д. 7
1252		ул. Калинина, д. 8
1253		ул. Карпогорская, д. 12, корп. 1
1254		ул. Карпогорская, д. 12, корп. 2
1255		ул. Карпогорская, д. 28
1256		ул. Карпогорская, д. 32
1257		ул. Кооперативная, д. 15
1258		ул. Кооперативная, д. 17
1259		ул. Красной Звезды, д. 1, корп. 1
1260		ул. Ленина, д. 16
1261		ул. Ленина, д. 22, корп. 1
1262		ул. Ленина, д. 24
1263		ул. Ленина, д. 8, корп. 1
1264		ул. Лермонтова, д. 11
1265		ул. Лермонтова, д. 13
1266		ул. Лермонтова, д. 17
1267		ул. Лермонтова, д. 19
1268		ул. Лермонтова, д. 2
1269		ул. Лермонтова, д. 25
1270		ул. Лермонтова, д. 27
1271		ул. Лермонтова, д. 3
1272		ул. Лермонтова, д. 4
1273		ул. Лермонтова, д. 5
1274		ул. Лермонтова, д. 6
1275		ул. Лермонтова, д. 7
1276		ул. Лермонтова, д. 9
1277		ул. Луговая, д. 15
1278		ул. Машиностроителей, д. 11
1279		ул. Машиностроителей, д. 7
1280		ул. Молодежная, д. 1, корп. 1
1281		ул. Овощная, д. 12, корп. 1
1282		ул. Овощная, д. 16
1283		ул. Овощная, д. 18
1284		ул. Октябрат, д. 24
1285		ул. Октябрат, д. 26
1286		ул. Октябрат, д. 30
1287		ул. Октябрат, д. 30, корп. 1
1288		ул. Октябрат, д. 4, корп. 2
1289		ул. Октябрат, д. 4, корп. 3
1290		ул. Папанина, д. 11, корп. 1
1291		ул. Первомайская, д. 18
1292		ул. Первомайская, д. 19, корп. 2

№ п/п	Территориальный округ	Адрес дома
1293		ул. Первомайская, д. 21, корп. 1
1294		ул. Первомайская, д. 23
1295		ул. Первомайская, д. 25
1296		ул. Первомайская, д. 25, корп. 1
1297		ул. Первомайская, д. 25, корп. 2
1298		ул. Первомайская, д. 25, корп. 3
1299		ул. Первомайская, д. 26
1300		ул. Первомайская, д. 4
1301		ул. Первомайская, д. 7, корп. 3
1302		ул. Первомайская, д. 8
1303		ул. Полины Осипенко, д. 4
1304		ул. Полины Осипенко, д. 5, корп. 1
1305		ул. Полины Осипенко, д. 5, корп. 2
1306		ул. Полины Осипенко, д. 7
1307		ул. Полины Осипенко, д. 7, корп. 1
1308		ул. Почтовая, д. 1
1309		ул. Почтовая, д. 19, корп. 1
1310		ул. Почтовая, д. 21
1311		ул. Почтовая, д. 4
1312		ул. Почтовая, д. 7, корп. 1
1313		ул. Почтовая, д. 8
1314		ул. Прибрежная, д. 28
1315		ул. Прибрежная, д. 30
1316		ул. Прибрежная, д. 32
1317		ул. Прибрежная, д. 34
1318		ул. Прокопия Галушина, д. 11
1319		ул. Прокопия Галушина, д. 21, корп. 1
1320		ул. Прокопия Галушина, д. 24, корп. 1
1321		ул. Прокопия Галушина, д. 25
1322		ул. Прокопия Галушина, д. 28, корп. 2
1323		ул. Прокопия Галушина, д. 28, корп. 3
1324		ул. Прокопия Галушина, д. 28, корп. 4
1325		ул. Прокопия Галушина, д. 3
1326		ул. Прокопия Галушина, д. 30, корп. 1
1327		ул. Прокопия Галушина, д. 4
1328		ул. Прокопия Галушина, д. 9
1329		ул. Рабочая, д. 19
1330		ул. Республиканская, д. 11
1331		ул. Республиканская, д. 16
1332		ул. Сплавная, д. 4
1333		ул. Стрелковая, д. 24
1334		ул. Стрелковая, д. 24, корп. 1
1335		ул. Стрелковая, д. 24, корп. 2
1336		ул. Стрелковая, д. 25
1337		ул. Стрелковая, д. 25, корп. 1
1338		ул. Стрелковая, д. 26
1339		ул. Стрелковая, д. 27
1340		ул. Стрелковая, д. 27, корп. 1
1341		ул. Стрелковая, д. 28
1342		ул. Трудовая, д. 4
1343		ул. Трудовая, д. 5
1344		ул. Федора Абрамова, д. 11
1345		ул. Федора Абрамова, д. 21
1346		ул. Федора Абрамова, д. 5, корп. 1
1347		ул. Федора Абрамова, д. 9
1348		ул. Федора Абрамова, д. 9, корп. 1
1349		ул. Холмогорская, д. 16, корп. 1
1350		ул. Холмогорская, д. 40
1351		ул. Чкалова, д. 15
1352		ул. Чкалова, д. 16
1353		ул. Чкалова, д. 18, корп. 1
1354		ул. Чкалова, д. 18, корп. 2
1355		ул. Чкалова, д. 20
1356		ул. Чкалова, д. 25
1357		ул. Чкалова, д. 5, корп. 1
1358		ул. Чкалова, д. 6
1359		ул. Чкалова, д. 7, корп. 1
1360		ул. Чкалова, д. 8
1361		ул. Энтузиастов, д. 24, корп. 2
1362		ул. Энтузиастов, д. 28
1363		ул. Энтузиастов, д. 38, корп. 1
1364		ул. Энтузиастов, д. 42
1365		ул. Энтузиастов, д. 44
1366		ул. Энтузиастов, д. 44, корп. 1
1367		ул. Чкалова, д. 7, корп. 1
1368	Исакогорский округ	линия. Вторая, д. 10
1369		линия. Вторая, д. 11
1370		п. Лесная речка, ш. Лахтинское, д. 125
1371		п. Лесная речка, ш. Лахтинское, д. 127
1372		п. Лесная речка, ш. Лахтинское, д. 129
1373		п. Лесная речка, ш. Лахтинское, д. 132
1374		п. Лесная речка, ш. Лахтинское, д. 18
1375		п. Лесная речка, ш. Лахтинское, д. 19
1376		п. Лесная речка, ш. Лахтинское, д. 20
1377		п. Лесная речка, ш. Лахтинское, д. 21

№ п/п	Территориальный округ	Адрес дома
1378		п. Лесная речка, ш. Лахтинское, д. 22
1379		п. Лесная речка, ш. Лахтинское, д. 23
1380		п. Лесная речка, ш. Лахтинское, д. 24
1381		п. Лесная речка, ш. Лахтинское, д. 25
1382		п. Лесная речка, ш. Лахтинское, д. 4
1383		п. Лесная речка, ш. Лахтинское, д. 5
1384		п. Лесная речка, ш. Лахтинское, д. 6
1385		п. Турдеевск, ул. Заводская, д. 1
1386		п. Турдеевск, ул. Западная, д. 2
1387		п. Турдеевск, ул. Левобережная, д. 1
1388		п. Турдеевск, ул. Левобережная, д. 13
1389		п. Турдеевск, ул. Левобережная, д. 15
1390		п. Турдеевск, ул. Левобережная, д. 17
1391		п. Турдеевск, ул. Левобережная, д. 18
1392		п. Турдеевск, ул. Левобережная, д. 3
1393		п. Турдеевск, ул. Левобережная, д. 5
1394		п. Турдеевск, ул. Левобережная, д. 9
1395		п. Турдеевск, ул. Таежная, д. 12
1396		п. Турдеевск, ул. Таежная, д. 13
1397		п. Турдеевск, ул. Таежная, д. 14, корп. 1
1398		п. Турдеевск, ул. Таежная, д. 14, корп. 2
1399		п. Турдеевск, ул. Таежная, д. 16
1400		п. Турдеевск, ул. Таежная, д. 17
1401		п. Турдеевск, ул. Таежная, д. 18
1402		п. Турдеевск, ул. Турдеевская, д. 10
1403		п. Турдеевск, ул. Турдеевская, д. 11
1404		п. Турдеевск, ул. Центральная, д. 16
1405		п. Турдеевск, ул. Центральная, д. 18
1406		п. Турдеевск, ул. Центральная, д. 19
1407		п. Турдеевск, ул. Центральная, д. 21
1408		п. Турдеевск, ул. Центральная, д. 23
1409		п. Турдеевск, ул. Центральная, д. 25
1410		п. Турдеевск, ул. Центральная, д. 27
1411		п. Турдеевск, ул. Центральная, д. 29
1412		п. Турдеевск, ул. Центральная, д. 3, корп. 1
1413		п. Турдеевск, ул. Центральная, д. 3, корп. 2
1414		п. Турдеевск, ул. Центральная, д. 3, корп. 3
1415		п. Турдеевск, ул. Центральная, д. 3, корп. 4
1416		п. Турдеевск, ул. Центральная, д. 3, корп. 5
1417		п. Турдеевск, ул. Центральная, д. 30
1418		п. Турдеевск, ул. Центральная, д. 32
1419		п. Турдеевск, ул. Центральная, д. 33
1420		п. Турдеевск, ул. Центральная, д. 36
1421		п. Турдеевск, ул. Центральная, д. 39
1422		п. Турдеевск, ул. Центральная, д. 7
1423		просп. Новый, д. 15
1424		просп. Новый, д. 19
1425		просп. Новый, д. 21
1426		просп. Новый, д. 7
1427		просп. Новый, д. 9

№ п/п	Территориальный округ	Адрес дома
1448		ул. Адмирала Макарова, д. 10
1449		ул. Адмирала Макарова, д. 10, корп. 1
1450		ул. Адмирала Макарова, д. 11
1451		ул. Адмирала Макарова, д. 11, корп. 1
1452		ул. Адмирала Макарова, д. 11, корп. 2
1453		ул. Адмирала Макарова, д. 12
1454		ул. Адмирала Макарова, д. 12, корп. 1
1455		ул. Адмирала Макарова, д. 13
1456		ул. Адмирала Макарова, д. 13, корп. 1
1457		ул. Адмирала Макарова, д. 14
1458		ул. Адмирала Макарова, д. 15
1459		ул. Адмирала Макарова, д. 15, корп. 1
1460		ул. Адмирала Макарова, д. 17
1461		ул. Адмирала Макарова, д. 19
1462		ул. Адмирала Макарова, д. 19, корп. 1
1463		ул. Адмирала Макарова, д. 2
1464		ул. Адмирала Макарова, д. 2, корп. 2
1465		ул. Адмирала Макарова, д. 2, корп. 3
1466		ул. Адмирала Макарова, д. 2, корп. 4
1467		ул. Адмирала Макарова, д. 2, корп. 5
1468		ул. Адмирала Макарова, д. 2, корп. 6
1469		ул. Адмирала Макарова, д. 20
1470		ул. Адмирала Макарова, д. 21
1471		ул. Адмирала Макарова, д. 22
1472		ул. Адмирала Макарова, д. 24, корп. 1
1473		ул. Адмирала Макарова, д. 27
1474		ул. Адмирала Макарова, д. 28
1475		ул. Адмирала Макарова, д. 29, корп. 1
1476		ул. Адмирала Макарова, д. 29, корп. 2
1477		ул. Адмирала Макарова, д. 30
1478		ул. Адмирала Макарова, д. 30, корп. 1
1479		ул. Адмирала Макарова, д. 30, корп. 2
1480		ул. Адмирала Макарова, д. 31
1481		ул. Адмирала Макарова, д. 31, корп. 2
1482		ул. Адмирала Макарова, д. 32
1483		ул. Адмирала Макарова, д. 32, корп. 2
1484		ул. Адмирала Макарова, д. 34
1485		ул. Адмирала Макарова, д. 35
1486		ул. Адмирала Макарова, д. 36
1487		ул. Адмирала Макарова, д. 4
1488		ул. Адмирала Макарова, д. 4, корп. 1
1489		ул. Адмирала Макарова, д. 42, корп. 1
1490		ул. Адмирала Макарова, д. 42, корп. 2
1491		ул. Адмирала Макарова, д. 43
1492		ул. Адмирала Макарова, д. 6
1493		ул. Адмирала Макарова, д. 8
1494		ул. Адмирала Макарова, д. 8, корп. 1
1495		ул. Аллейная, д. 10
1496		ул. Аллейная, д. 11
1497		ул. Аллейная, д. 12
1498		ул. Аллейная, д. 13
1499		ул. Аллейная, д. 14
1500		ул. Аллейная, д. 16
1501		ул. Аллейная, д. 18
1502		ул. Аллейная, д. 19
1503		ул. Аллейная, д. 20
1504		ул. Аллейная, д. 21
1505		ул. Аллейная, д. 22
1506		ул. Аллейная, д. 23
1507		ул. Аллейная, д. 24
1508		ул. Аллейная, д. 25
1509		ул. Аллейная, д. 26
1510		ул. Аллейная, д. 27
1511		ул. Аллейная, д. 28
1512		ул. Аллейная, д. 29
1513		ул. Аллейная, д. 8
1514		ул. Аллейная, д. 9
1515		ул. Бассейная, д. 3
1516		ул. Бассейная, д. 5
1517		ул. Бассейная, д. 7
1518		ул. Вычегодская, д. 11
1519		ул. Вычегодская, д. 13
1520		ул. Вычегодская, д. 13, корп. 2
1521		ул. Вычегодская, д. 14
1522		ул. Вычегодская, д. 15
1523		ул. Вычегодская, д. 15, корп. 1
1524		ул. Вычегодская, д. 15, корп. 2
1525		ул. Вычегодская, д. 19, корп. 1
1526		ул. Вычегодская, д. 25
1527		ул. Вычегодская, д. 27
1528		ул. Вычегодская, д. 3

№ п/п	Территориальный округ	Адрес дома
1529		ул. Вычегодская, д. 5, корп. 1
1530		ул. Вычегодская, д. 7, корп. 1
1531		ул. Вычегодская, д. 7, корп. 2
1532		ул. Вычегодская, д. 9
1533		ул. Вычегодская, д. 9, корп. 3
1534		ул. Дежнёвцев, д. 13, корп. 5
1535		ул. Дежнёвцев, д. 14, корп. 2
1536		ул. Дежнёвцев, д. 14, корп. 3
1537		ул. Дежнёвцев, д. 14, корп. 4
1538		ул. Дежнёвцев, д. 14, корп. 5
1539		ул. Дежнёвцев, д. 17
1540		ул. Дежнёвцев, д. 18
1541		ул. Дежнёвцев, д. 19
1542		ул. Дежнёвцев, д. 2
1543		ул. Дежнёвцев, д. 20
1544		ул. Дежнёвцев, д. 21
1545		ул. Дежнёвцев, д. 22
1546		ул. Дежнёвцев, д. 29, корп. 2
1547		ул. Дежнёвцев, д. 4
1548		ул. Дежнёвцев, д. 7
1549		ул. Дежнёвцев, д. 7, корп. 1
1550		ул. Дежнёвцев, д. 8
1551		ул. Дежнёвцев, д. 8, корп. 1
1552		ул. Дежнёвцев, д. 8, корп. 2
1553		ул. Дежнёвцев, д. 9
1554		ул. Динамо, д. 8, корп. 1
1555		ул. Доковская, д. 1
1556		ул. Доковская, д. 2
1557		ул. Доковская, д. 34
1558		ул. Доковская, д. 36
1559		ул. Доковская, д. 4
1560		ул. Доковская, д. 5
1561		ул. Дорожников, д. 2
1562		ул. Дорожников, д. 3
1563		ул. Дорожников, д. 4
1564		ул. Дрейера, д. 1, корп. 1
1565		ул. Дрейера, д. 11
1566		ул. Дрейера, д. 13
1567		ул. Дрейера, д. 15, корп. 1
1568		ул. Дрейера, д. 15, корп. 2
1569		ул. Дрейера, д. 15, корп. 3
1570		ул. Дрейера, д. 17
1571		ул. Дрейера, д. 2
1572		ул. Дрейера, д. 2, корп. 1
1573		ул. Дрейера, д. 21
1574		ул. Дрейера, д. 21, корп. 5
1575		ул. Дрейера, д. 23
1576		ул. Дрейера, д. 23, корп. 4
1577		ул. Дрейера, д. 3
1578		ул. Дрейера, д. 3, корп. 1
1579		ул. Дрейера, д. 45, корп. 1
1580		ул. Дрейера, д. 47
1581		ул. Дрейера, д. 47, корп. 2
1582		ул. Дрейера, д. 49, корп. 1
1583		ул. Дрейера, д. 5
1584		ул. Дрейера, д. 5, корп. 1
1585		ул. Дрейера, д. 55, корп. 1
1586		ул. Дрейера, д. 57
1587		ул. Дрейера, д. 7
1588		ул. Дрейера, д. 9
1589		ул. Дрейера, д. 9, корп. 1
1590		ул. Дрейера, д. 9, корп. 2
1591		ул. Зеньковича, д. 10
1592		ул. Зеньковича, д. 11
1593		ул. Зеньковича, д. 12
1594		ул. Зеньковича, д. 14
1595		ул. Зеньковича, д. 15
1596		ул. Зеньковича, д. 16, корп. 1
1597		ул. Зеньковича, д. 18
1598		ул. Зеньковича, д. 2
1599		ул. Зеньковича, д. 24
1600		ул. Зеньковича, д. 29
1601		ул. Зеньковича, д. 32
1602		ул. Зеньковича, д. 40
1603		ул. Зеньковича, д. 54
1604		ул. Зеньковича, д. 56
1605		ул. Клепача, д. 1
1606		ул. Клепача, д. 5
1607		ул. Клепача, д. 7
1608		ул. Клепача, д. 9
1609		ул. Кочуринская, д. 23
1610		ул. Кочуринская, д. 25
1611		ул. Кочуринская, д. 29
1612		ул. Кочуринская, д. 30
1613		ул. Лесозаводская, д. 13
1614		ул. Локомотивная, д. 11
1615		ул. Локомотивная, д. 13
1616		ул. Локомотивная, д. 33
1617		ул. Локомотивная, д. 35
1618		ул. Локомотивная, д. 37
1619		ул. Локомотивная, д. 39
1620		ул. Локомотивная, д. 40
1621		ул. Локомотивная, д. 41, корп. 1
1622		ул. Локомотивная, д. 42
1623		ул. Локомотивная, д. 44
1624		ул. Локомотивная, д. 50
1625		ул. Локомотивная, д. 52

№ п/п	Территориальный округ	Адрес дома
1626		ул. Локомотивная, д. 54
1627		ул. Локомотивная, д. 56
1628		ул. Локомотивная, д. 59
1629		ул. Локомотивная, д. 60
1630		ул. Локомотивная, д. 61
1631		ул. Локомотивная, д. 62
1632		ул. Локомотивная, д. 63
1633		ул. Локомотивная, д. 64
1634		ул. Локомотивная, д. 65
1635		ул. Локомотивная, д. 65, корп. 1
1636		ул. Магистральная, д. 40
1637		ул. Магистральная, д. 41
1638		ул. Магистральная, д. 42
1639		ул. Магистральная, д. 44
1640		ул. Нахимовая, д. 7
1641		ул. Онежская, д. 19
1642		ул. Онежская, д. 21
1643		ул. Онежская, д. 23
1644		ул. Павла Орлова, д. 10
1645		ул. Павла Орлова, д. 11
1646		ул. Павла Орлова, д. 2, корп. 1
1647		ул. Павла Орлова, д. 4
1648		ул. Павла Орлова, д. 5
1649		ул. Павла Орлова, д. 6, корп. 2
1650		ул. Павла Орлова, д. 7
1651		ул. Павла Орлова, д. 8
1652		ул. Парковая, д. 1, корп. 1
1653		ул. Парковая, д. 10
1654		ул. Парковая, д. 11
1655		ул. Парковая, д. 4
1656		ул. Парковая, д. 6
1657		ул. Парковая, д. 7
1658		ул. Парковая, д. 8
1659		ул. Парковая, д. 9
1660		ул. Пирсова, д. 13
1661		ул. Пирсова, д. 14
1662		ул. Пирсова, д. 15
1663		ул. Пирсова, д. 16
1664		ул. Пирсова, д. 21
1665		ул. Пирсова, д. 24
1666		ул. Пирсова, д. 29
1667		ул. Пирсова, д. 33
1668		ул. Пирсова, д. 35
1669		ул. Пирсова, д. 37
1670		ул. Пирсова, д. 39
1671		ул. Пирсова, д. 43
1672		ул. Пирсова, д. 47
1673		ул. Пирсова, д. 48
1674		ул. Пирсова, д. 49
1675		ул. Пирсова, д. 50
1676		ул. Пирсова, д. 52
1677		ул. Пирсова, д. 71
1678		ул. Пирсова, д. 72
1679		ул. Пирсова, д. 73
1680		ул. Пирсова, д. 75
1681		ул. Пирсова, д. 77
1682		ул. Пирсова, д. 78
1683		ул. Пирсова, д. 81
1684		ул. Пирсова, д. 84
1685		ул. Пирсова, д. 85
1686		ул. Пирсова, д. 86
1687		ул. Пограничная, д. 11
1688		ул. Пограничная, д. 12
1689		ул. Пограничная, д. 13
1690		ул. Пограничная, д. 21
1691		ул. Пограничная, д. 22, корп. 1
1692		ул. Пограничная, д. 24
1693		ул. Пограничная, д. 26
1694		ул. Пограничная, д. 30, корп. 1
1695		ул. Пограничная, д. 32
1696		ул. Пограничная, д. 34
1697		ул. Пограничная, д. 34, корп. 1
1698		ул. Пограничная, д. 37
1699		ул. Пограничная, д. 38
1700		ул. Пограничная, д. 41
1701		ул. Пограничная, д. 43
1702		ул. Пограничная, д. 5
1703		ул. Пограничная, д. 7
1704		ул. Пограничная, д. 9
1705		ул. Путьцев, д. 2
1706		ул. Рейдовая, д. 5
1707		ул. Рейдовая, д. 6
1708		ул. Рейдовая, д. 7
1709		ул. Рейдовая, д. 9
1710		ул. Речников, д. 27
1711		ул. Речников, д. 31
1712		ул. Речников, д. 32
1713		ул. Речников, д. 32, корп. 1
1714		ул. Речников, д. 33
1715		ул. Речников, д. 33, корп. 1
1716		ул. Речников, д. 33, корп. 3
1717		ул. Речников, д. 33, корп. 4
1718		ул. Речников, д. 34
1719		ул. Речников, д. 38
1720		ул. Речников, д. 40
1721		ул. Речников, д. 41
1722		ул. Речников, д. 44

№ п/п	Территориальный округ	Адрес дома
1723		ул. Речников, д. 51
1724		ул. Речников, д. 53
1725		ул. Речников, д. 54
1726		ул. Речников, д. 55
1727		ул. Сурповская, д. 20, корп. 1
1728		ул. Сурповская, д. 22
1729		ул. Сурповская, д. 24
1730		ул. Сурповская, д. 37
1731		ул. Сурповская, д. 38
1732		ул. Сурповская, д. 39
1733		ул. Сурповская, д. 39, корп. 1
1734		ул. Сурповская, д. 47
1735		ул. Сурповская, д. 51
1736		ул. Сурповская, д. 52
1737		ул. Сурповская, д. 53
1738		ул. Сурповская, д. 54
1739		ул. Сурповская, д. 55
1740		ул. Тяговая, д. 31
1741		ул. Тяговая, д. 35
1742		ул. Тяговая, д. 38
1743		ул. Тяговая, д. 4
1744		ул. Тяговая, д. 7
1745		ул. Штурманская, д. 4
1746		ул. Штурманская, д. 6, корп. 1
1747		ул. Штурманская, д. 8
1748		ул. Штурманская, д. 9
1749	Цигломенский округ	ул. Водоемная, д. 6
1750		ул. Второй рабочий квартал, д. 47
1751		ул. Зеленец, д. 1, корп. 1
1752		ул. Зеленец, д. 2
1753		ул. Зеленец, д. 31
1754		ул. Зеленец, д. 32
1755		ул. Зеленец, д. 33
1756		ул. Зеленец, д. 34
1757		ул. Зеленец, д. 35
1758		ул. Зеленец, д. 37
1759		ул. Зеленец, д. 38
1760		ул. Зеленец, д. 39
1761		ул. Зеленец, д. 40
1762		ул. Зеленец, д. 41
1763		ул. Зеленец, д. 42
1764		ул. Зеленец, д. 43
1765		ул. Зеленец, д. 44
1766		ул. Зеленец, д. 45
1767		ул. Зеленец, д. 46
1768		ул. Зеленец, д. 47
1769		ул. Зеленец, д. 48
1770		ул. Зеленец, д. 49
1771		ул. Зеленец, д. 50
1772		ул. Зеленец, д. 51
1773		ул. Зеленец, д. 52
1774		ул. Зеленец, д. 53
1775		ул. Зеленец, д. 54
1776		ул. Зеленец, д. 55
1777		ул. Зеленец, д. 56
17		

№ п/п	Территориальный округ	Адрес дома
1820		ул. Матросова, д. 4
1821		ул. Мира, д. 1, корп. 1
1822		ул. Мира, д. 10
1823		ул. Мира, д. 12
1824		ул. Мира, д. 16
1825		ул. Мира, д. 2
1826		ул. Мира, д. 20
1827		ул. Мира, д. 3
1828		ул. Мира, д. 5
1829		ул. Мира, д. 6
1830		ул. Пустошного, д. 23
1831		ул. Пустошного, д. 60
1832		ул. Пустошного, д. 66

№ п/п	Территориальный округ	Адрес дома
1833		ул. Севстрой, д. 1, корп. 1
1834		ул. Севстрой, д. 16
1835		ул. Севстрой, д. 17
1836		ул. Севстрой, д. 28
1837		ул. Севстрой, д. 30
1838		ул. Севстрой, д. 32
1839		ул. Севстрой, д. 33
1840		ул. Севстрой, д. 34
1841		ул. Севстрой, д. 34, корп. 1
1842		ул. Севстрой, д. 34, корп. 2
1843		ул. Севстрой, д. 34, корп. 3
1844		ул. Севстрой, д. 34, корп. 4
1845		ул. Севстрой, д. 41

№ п/п	Территориальный округ	Адрес дома
1846		ул. Севстрой, д. 42
1847		ул. Севстрой, д. 46
1848		ул. Севстрой, д. 46, корп. 1
1849		ул. Севстрой, д. 47
1850		ул. Севстрой, д. 48
1851		ул. Севстрой, д. 49
1852		ул. Севстрой, д. 50
1853		ул. Севстрой, д. 52
1854		ул. Севстрой, д. 53
1855		ул. Севстрой, д. 54
1856		ул. Севстрой, д. 55
1857		ул. Севстрой, д. 56

№ п/п	Территориальный округ	Адрес дома
1858		ул. Севстрой, д. 57
1859		ул. Севстрой, д. 58
1860		ул. Севстрой, д. 59
1861		ул. Севстрой, д. 7, корп. 1
1862		ул. Стивидорская, д. 3
1863		ул. Стивидорская, д. 4
1864		ул. Стивидорская, д. 8
1865		ул. Цигломенская, д. 13
1866		ул. Цигломенская, д. 21
1867		ул. Цигломенская, д. 25, корп. 1
1868		ул. Цигломенская, д. 27"

## ГЛАВА ГОРОДСКОГО ОКРУГА «ГОРОД АРХАНГЕЛЬСК»

### РАСПОРЯЖЕНИЕ

от 16 ноября 2022 г. № 7286р

#### О подготовке проекта внесения изменений в проект планировки района Варавино-Фактория муниципального образования «Город Архангельск» в границах элемента планировочной структуры: ул. Русанова – Окружное шоссе площадью 21,0423 га

В соответствии с Градостроительным кодексом Российской Федерации, с учетом обращения ГБПОУ АО «Архангельский техникум строительства и экономики»:

1. Принять решение о подготовке проекта внесения изменений в проект планировки района Варавино-Фактория муниципального образования «Город Архангельск» в границах элемента планировочной структуры: ул. Русанова – Окружное шоссе площадью 21,0423 га.
2. Подготовить проект внесения изменений в проект планировки района Варавино-Фактория муниципального образования «Город Архангельск» в границах элемента планировочной структуры: ул. Русанова – Окружное шоссе площадью 21,0423 га.
3. Утвердить прилагаемое задание на внесение изменений в проект планировки района Варавино-Фактория муниципального образования «Город Архангельск» в границах элемента планировочной структуры: ул. Русанова – Окружное шоссе площадью 21,0423 га.
4. Определить, что физические или юридические лица вправе представлять свои предложения о порядке, сроках подготовки и содержании проекта внесения изменений в проект планировки района Варавино-Фактория муниципального образования «Город Архангельск» в границах элемента планировочной структуры: ул. Русанова – Окружное шоссе площадью 21,0423 га, в департамент градостроительства Администрации городского округа «Город Архангельск» со дня опубликования настоящего распоряжения до момента назначения общественных обсуждений.
5. Опубликовать распоряжение в газете «Архангельск – Город воинской славы» и на официальном информационном интернет-портале городского округа «Город Архангельск».
6. Срок действия распоряжения – 12 месяцев с момента его опубликования в газете «Архангельск – город воинской славы» и на официальном информационном интернет-портале городского округа «Город Архангельск».
7. Контроль за исполнением распоряжения возложить на заместителя Главы городского округа «Город Архангельск» по инфраструктурному развитию Арсентьева И.В.

**Исполняющий обязанности  
Главы городского округа  
«Город Архангельск»**

**И.В. Арсентьев**

**УТВЕРЖДЕНО**  
распоряжением Главы  
городского округа  
«Город Архангельск»  
от 16 ноября 2022 г. № 7286р

### ЗАДАНИЕ

#### на внесение изменений в проект планировки района Варавино-Фактория муниципального образования «Город Архангельск» в границах элемента планировочной структуры: ул. Русанова – Окружное шоссе площадью 21,0423 га

1. Вид документа (документации)  
Проект внесения изменений в проект планировки района Варавино-Фактория муниципального образования «Город Архангельск», утвержденный распоряжением мэра города Архангельска от 27 февраля 2015 года № 517р, в границах элемента планировочной структуры: ул. Русанова – Окружное шоссе площадью 21,0423 га (далее – проект внесения изменений в проект планировки района Варавино-Фактория).
2. Технический заказчик  
ГБПОУ АО «Архангельский техникум строительства и экономики», ИНН 2901040757, ОГРН 1022900542940.  
Источник финансирования работ – средства ГБПОУ АО «Архангельский техникум строительства и экономики».
3. Разработчик документации  
Разработчик определяется техническим заказчиком в соответствии с действующим законодательством Российской Федерации.
4. Основание для разработки документации  
Распоряжение Главы городского округа «Город Архангельск» от 16 ноября 2022 года № 7286р. О подготовке проекта внесения изменений в проект планировки района Варавино-Фактория муниципального образования «Город Архангельск» в границах элемента планировочной структуры: ул. Русанова – Окружное шоссе площадью 21,0423 га.
5. Объект градостроительного планирования или застройки территории, его основные характеристики  
Элемент планировочной структуры: ул. Русанова – Окружное шоссе расположен в территориальном округе Варавино-Фактория города Архангельска. Территория в границах разработки проекта внесения изменений в проект планировки района Варавино-Фактория составляет 21,0423 га.  
Размещение элемента планировочной структуры: ул. Русанова – Окружное шоссе в соответствии со схемой, указанной в приложении № 1 к настоящему заданию.  
Функциональные зоны согласно генеральному плану муниципального образования «Город Архангельск», утвержденному постановлением министерства строительства и архитектуры Архангельской области от 2 апреля 2020 года № 37-п (с изменениями), в границах которых разрабатывается проект внесения изменений в проект планировки района Варавино-Фактория:  
планируемая зона специализированной общественной застройки;  
коммунально-складская зона;  
зона транспортной инфраструктуры.  
Территориальные зоны согласно правилам землепользования и застройки городского округа «Город Архангельск», утвержденным постановлением министерства строительства и архитектуры Архангельской области от 29 сентября 2020 года № 68-п (с изменениями), в границах которых разрабатывается проект внесения изменений в проект планировки района Варавино-Фактория:  
зона специализированной общественной застройки (кодовое обозначение – О2);  
коммунально-складская зона (кодовое обозначение – П2);  
зона транспортной инфраструктуры (кодовое обозначение – Т);  
зона озелененных территорий специального назначения (Пл1).  
Категория земель – земля населенных пунктов.  
Рельеф – спокойный.  
Транспортная инфраструктура территории сформированы.
6. Основные требования к составу, содержанию и форме представляемых материалов проекта планировки территории, последовательность и сроки выполнения работы  
Внесение изменений в проект планировки района Варавино-Фактория осуществить в порядке, установленном Градостроительным кодексом Российской Федерации и порядке, утвержденным постановлением Администрации городского округа «Город Архангельск» от 12 мая 2021 года № 862.  
В соответствии с пунктом 5.2 статьи 46 Градостроительного кодекса Российской Федерации внесение изменений в проект планировки территории путем утверждения их отдельных частей общественные обсуждения проводятся применительно к таким утверждаемым частям.  
Утверждению подлежит основная часть проекта внесения изменений в проект планировки района Варавино-Фактория, которая включает:  
а) чертеж или чертежи планировки территории, на которых отображаются:  
1) красные линии;  
2) границы существующих и планируемых элементов планировочной структуры;  
3) границы зон планируемого размещения объектов капитального строительства (границы указываются сплошной штриховкой);  
б) положение о характеристиках планируемого развития территории, в том числе о плотности и параметрах застройки территории (в пределах, установленных градостроительным регламентом), о характеристиках объектов капитального строительства жилого, производственного, общественно-делового и иного назначения и необходимых для функционирования таких объектов и обеспечения жизнедеятельности граждан объектов коммунальной, транспортной, социальной инфраструктур, в том числе объектов, включенных в программы комплексного развития систем

коммунальной инфраструктуры, программы комплексного развития транспортной инфраструктуры, программы комплексного развития социальной инфраструктуры и необходимых для развития территории в границах элемента планировочной структуры. Для зон планируемого размещения объектов федерального значения, объектов регионального значения, объектов местного значения в такое положение включаются сведения о плотности и параметрах застройки территории, необходимые для размещения указанных объектов, а также в целях согласования проекта планировки территории в соответствии с частью 12.7 статьи 45 Градостроительного Кодекса информация о планируемых мероприятиях по обеспечению сохранения применительно к территориальным зонам, в которых планируется размещение указанных объектов, фактических показателей обеспеченности территории объектами коммунальной, транспортной, социальной инфраструктур и фактических показателей территориальной доступности таких объектов для населения, в том числе:

- 1) местоположение в городе Архангельске, описание границ и площадь территории проектирования;  
краткую характеристику существующего использования территории, включая установленные ограничения, сведения о плотности и параметрах застройки территории в пределах, установленных градостроительным регламентом;  
основные направления развития территории, включая характеристики объектов капитального строительства жилого, производственного, общественно-делового и иного назначения и необходимых для функционирования таких объектов и обеспечения жизнедеятельности граждан объектов коммунальной, транспортной, социальной инфраструктуры, в том числе объектов, включенных в программы комплексного развития систем коммунальной инфраструктуры, программы комплексного развития транспортной инфраструктуры, программы комплексного развития социальной инфраструктур;
- 2) предложения по сохранению, сносу, размещению новых объектов;  
предложения по развитию транспортной инфраструктуры территории (реконструкция и строительство участков внутриквартальных проездов, улиц, а также по обеспечению сохранения существующих инженерных сетей и сооружений, по их реконструкции, и по строительству новых инженерных сетей и сооружений);  
таблицу к чертежу планировки территории. В таблице указываются: номера и площади участков территории, зон планируемого размещения объектов капитального строительства; наименование объектов; характеристики размещаемых объектов капитального строительства;
- 3) положение об очередности планируемого развития территории, содержащие этапы проектирования, строительства, реконструкции объектов капитального строительства жилого, производственного, общественно-делового и иного назначения и этапы строительства, реконструкции необходимых для функционирования таких объектов и обеспечения жизнедеятельности граждан объектов коммунальной, транспортной, социальной инфраструктур, в том числе объектов, включенных в программы комплексного развития систем коммунальной инфраструктуры, программы комплексного развития транспортной инфраструктур, программы комплексного развития социальной инфраструктуры (при необходимости выполняется в табличной форме).

- 4) материалы по обоснованию проекта внесения изменений в проект планировки территории должны содержать:  
1) карту (фрагмент карты) планировочной структуры территории поселения, городского округа, межселенной территории муниципального района с отображением границ элементов планировочной структуры;  
2) результаты инженерных изысканий в объеме, предусмотренном разрабатываемой исполнителем работ программой инженерных изысканий, в случаях, если выполнение таких инженерных изысканий для подготовки документации по планировке территории требуется в соответствии с Градостроительным кодексом Российской Федерации;  
3) обоснование определения границ зон планируемого размещения объектов капитального строительства;  
4) схему организации движения транспорта (включая транспорт общего пользования) и пешеходов, отражающую местоположение объектов транспортной инфраструктуры и учитывающую существование и прогнозные потребности в транспортном обеспечении на территории, а также схему организации улично-дорожной сети;  
5) схему границ территорий объектов культурного наследия;  
6) схему границ зон с особыми условиями использования территории;  
7) обоснование соответствия планируемых параметров, местоположения и назначения объектов регионального значения, объектов местного значения нормативам градостроительного проектирования и требованиям градостроительных регламентов, а также применительно к территории, в границах которой предусматривается осуществление деятельности по комплексному и устойчивому развитию территории, установленным правилами землепользования и застройки расчетным показателям минимально допустимого уровня обеспеченности территории объектами коммунальной, транспортной, социальной инфраструктур и расчетным показателям максимально допустимого уровня территориальной доступности таких объектов для населения;  
8) схему, отображающую местоположение существующих объектов капитального строительства, в том числе линейных объектов, объектов, подлежащих сносу, объектов незавершенного строительства, а также проходы к водным объектам общего пользования и их береговым полосам;  
9) варианты планировочных и (или) объемно-пространственных решений застройки территории в соответствии с проектом внесения изменений в проект планировки территории (в отношении элементов планировочной структуры, расположенных в жилых или общественно-деловых зонах);  
10) перечень мероприятий по защите территории от чрезвычайных ситуаций природного и техногенного характера, в том числе по обеспечению пожарной безопасности и по гражданской обороне;  
11) перечень мероприятий по охране окружающей среды;  
12) обоснование очередности планируемого развития территории;  
13) схему вертикальной планировки территории, инженерной подготовки и инженерной защиты территории, подготовленную в случаях, установленных уполномоченным Правительством Российской Федерации федеральным органом исполнительной власти, и в соответствии с требованиями, установленными уполномоченным Правительством Российской Федерации федеральным органом исполнительной власти, на которой должны быть отображены:  
а) границы города Архангельска;  
б) границы зоны планируемого размещения объектов капитального строительства, устанавливаемые в основной части проекта внесения изменений в проект планировки территории;  
в) границы зон планируемого размещения объектов капитального строительства, подлежащих выносу из зоны планируемого размещения линейных объектов;  
г) существующие и директивные (проектные) отметки поверхности по осям трасс автомобильных и железных дорог, проезжих частей в местах пересечения улиц и проездов и в местах перелома продольного профиля, существующие и директивные (проектные) отметки других элементов планировочной структуры территории для вертикальной увязки проектных решений, в том числе со смежными территориями;  
д) проектные продольные уклоны, направление продольного уклона, расстояние между точками, ограничивающими участок с продольным уклоном;  
е) горизонтали, отображающие проектный рельеф в виде параллельных линий;  
ж) иные материалы для обоснования положений по планировке территории, в том числе схему существующих и проектируемых сетей инженерного обеспечения объекта, в соответствии с техническими условиями от ресурсоснабжающих организаций.

В состав проекта внесения изменений в проект планировки района Варавино-Фактория может включаться проект организации дорожного движения, разрабатываемый в соответствии с требованиями Федерального закона от 29 декабря 2017 года № 443-ФЗ «Об организации дорожного движения в Российской Федерации и о внесении изменений в отдельные законодательные акты Российской Федерации».

Проект внесения изменений в проект планировки района Варавино-Фактория предоставляется техническим заказчиком в адрес департамента градостроительства Администрации городского округа «Город Архангельск» на бумажном носителе и в электронном виде в следующем объеме:

- 1) на бумажном носителе в одном экземпляре;
- 2) на электронном носителе (на компакт-диске) в одном экземпляре каждый нижеуказанный вид.  
Электронная версия проекта внесения изменений в проект планировки района Варавино-Фактория должна содержать:  
1) графическую часть, выполненную с использованием программного расширения «AutoCad» (\*.dwg / .dxf) в системе координат, используемой для ведения Единого государственного реестра недвижимости (один экземпляр на компакт-диске);  
2) графическую часть, выполненную в формате \*.pdf (один экземпляр на компакт-диске);  
3) текстовую часть, выполненную с использованием текстового редактора «Word» (\*.doc / .docx) (один экземпляр на компакт-диске).

Текстовая часть проекта внесения изменений в проект планировки района Варавино-Фактория на бумажном носителе должна быть представлена в виде пояснительной записки (сброшюрованной книги).

Диски должны быть защищены от записи, иметь этикетку с указанием изготовителя, даты изготовления, названия комплекта. В корневом каталоге должен находиться текстовый файл содержания.

#### 7. Основные требования к градостроительным решениям

При разработке проекта внесения изменений в проект планировки района Варавино-Фактория учесть основные положения:

- 1) генерального плана муниципального образования «Город Архангельск», утвержденного постановлением министерства строительства и архитектуры Архангельской области от 2 апреля 2020 года № 37-п (с изменениями);
- 2) правил землепользования и застройки, утвержденных постановлением министерства строительства и архитектуры Архангельской области от 29 сентября 2020 года № 68-п (с изменениями);
- 3) проекта планировки района Варавино-Фактория муниципального образования «Город Архангельск», утвержденного распоряжением мэра города Архангельска от 27 февраля 2015 года № 517р (с изменениями);
- 4) пункта 3 протокола заседания комиссии по подготовке проектов правил землепользования и застройки муниципальных образований Архангельской области от 28 октября 2022 года № 51 о целесообразности учета предложения департамента градостроительства администрации городского округа «Город Архангельск» об отображении планируемого объекта профессионального образования и просвещения на земельном участке с кадастровым номером 29-22:070507:140 при подготовке проекта, предусматривающего внесение изменений в генеральный план.

Проектными решениями в материалах по обоснованию предусмотреть следующее:



предусмотреть размещение объекта капитального строительства, предназначенного для профессионального образования и просвещения, в границах земельного участка с кадастровым номером 29:22:070507:140.

варианты планировочных и (или) объемно-пространственных решений застройки в границах элемента планировочной структуры: ул. Русанова – Окружное шоссе площадью 21,0423 га;

элементы благоустройства следует размещать в соответствии с требованиями, установленными Правилами благоустройства территории муниципального образования «Город Архангельск», СП 82.13330.2016 «Свод правил. Благоустройство территорий. Актуализированная редакция СНиП III-10-75», иными нормативными документами;

благоустройство территории в отношении выделяемого проектом планировки территории элемента планировочной структуры: ул. Русанова – Окружное шоссе площадью 21,0423 га должно выполняться в соответствии с действующими нормативными документами;

обеспечение условий жизнедеятельности маломобильных групп населения согласно требованиям СП 59.13330.2020 «Свод правил. Доступность зданий и сооружений для маломобильных групп населения. Актуализированная редакция СНиП 35-01-2001»;

ширину внутриквартальных проездов предусмотреть не менее 6 м, ширину дорожек и тротуаров – не менее 2,25 м. При организации дорожек и тротуаров необходимо учитывать сложившуюся систему пешеходного движения;

парковочные места должны быть организованы в соответствии с действующими сводами правил и региональными нормативами градостроительного проектирования;

проектируемая территория должна быть оборудована специальными площадками для сбора твердых коммунальных отходов закрытого типа;

на площадках предусмотреть размещение контейнеров для раздельного сбора отходов (бумага, картон, пластик, стекло), бункер для крупногабаритных отходов (КГО);

водоснабжение планируемой территории предусмотреть централизованное;

отведение хозяйственно-бытовых стоков планируемой застройки предусмотреть централизованное;

теплоснабжение планируемой застройки предусмотреть централизованное;

электроснабжение планируемой территории предусмотреть централизованное.

Проектные решения проекта внесения изменений в проект планировки района Варавино-Фактория определяются с учетом удобства транспортной доступности района. Основными требованиями в отношении организации транспорта при планировке района являются: установление удобной связи планировочного района с устройствами внешнего транспорта;

организация в районе пешеходных зон; организация улиц и проездов на территории района, обеспечивающих удобство подъездов и безопасность движения.

Проект внесения изменений в проект планировки района Варавино-Фактория подготовить в соответствии с техническими регламентами, нормами отвода земельных участков для конкретных видов деятельности, установленными в соответствии с федеральными законами.

8. Состав, исполнители, сроки и порядок предоставления исходной информации для разработки проекта внесения изменений в проект планировки территории.

Необходимые исходные данные запрашиваются разработчиком самостоятельно, в том числе:

а) сведения из Единого государственного реестра недвижимости (далее – ЕГРН) о зонах с особыми условиями использования территорий в виде выписки из ЕГРН о зоне с особыми условиями использования;

б) сведения из ЕГРН о кадастровом плане территории, в пределах которого планируется размещение объекта капитального строительства;

в) сведения из ЕГРН о правообладателях объектов недвижимости, расположенных в пределах территории, в отношении которой разрабатывается проект планировки территории;

г) сведения о характеристиках объектов недвижимости, расположенных в пределах территории, в отношении которой разрабатывается проект внесения изменений в проект планировки района Варавино-Фактория в соответствии с таблицей, указанной в приложении № 2 к настоящему заданию;

д) иные исходные данные, необходимые для выполнения работы, включая получение цифровых топографических материалов, документов об использовании земельных участков, на которые действие градостроительных регламентов не распространяется или для которых градостроительные регламенты не устанавливаются.

9. Перечень органов государственной власти Российской Федерации, Архангельской области, иных субъектов Российской Федерации, органов местного самоуправления муниципального образования Архангельской области, согласовывающих проект внесения изменений в проект планировки территории.

Проект внесения изменений в проект планировки района Варавино-Фактория должен быть согласован разработчиком с:

министерством строительства и архитектуры Архангельской области;

департаментом транспорта, строительства и городской инфраструктуры Администрации городского округа «Город Архангельск»;

администрацией территориального округа Варавино-Фактория;

Управлением государственной инспекции безопасности дорожного движения УМВД России по Архангельской области (в случае, если в состав проекта внесения изменений в проект планировки включается проект организации дорожного движения).

Согласование проекта внесения изменений в проект планировки района Варавино-Фактория осуществляется применительно к изменяемой части.

По итогам полученных согласований представить проект внесения изменений в проект планировки района Варавино-Фактория в департамент градостроительства Администрации городского округа «Город Архангельск».

Утверждение проекта внесения изменений в планировку района Варавино-Фактория осуществляется в соответствии с Градостроительным кодексом Российской Федерации, Порядком внесения изменений в документацию по планировке территории, отмены такой документации или ее отдельных частей, признания отдельных частей такой документации не подлежащими применению, утвержденным постановлением Администрации городского округа «Город Архангельск» от 12 мая 2021 года № 862.

10. Требования к проекту внесения изменений в проект планировки территории

Проект внесения изменений в проект планировки района Варавино-Фактория выполнить в соответствии с требованиями законодательства, установленными государственными стандартами, техническими регламентами в сфере строительства и градостроительства, настоящим заданием.

Нормативно-правовая и методическая база для выполнения работ:

Градостроительный кодекс Российской Федерации;

Земельный кодекс Российской Федерации;

Жилищный кодекс Российской Федерации;

Водный кодекс Российской Федерации;

Градостроительный кодекс Архангельской области;

Федеральный закон от 30 марта 1999 года № 52-ФЗ «О санитарно-эпидемиологическом благополучии населения»;

Федеральный закон от 10 января 2002 года № 7-ФЗ «Об охране окружающей среды»;

Федеральный закон от 14 марта 1995 года № 33-ФЗ «Об особо охраняемых природных территориях»;

Федеральный закон от 25 июня 2002 года № 73-ФЗ «Об объектах культурного наследия (памятниках истории и культуры) народов Российской Федерации»;

Федеральный закон от 24 июня 1998 года № 89-ФЗ «Об отходах производства и потребления»;

Федеральный закон от 21 декабря 1994 года № 68-ФЗ «О защите населения и территорий от чрезвычайных ситуаций природного и техногенного характера»;

Федеральный закон от 29 декабря 2017 года № 443-ФЗ «Об организации дорожного движения в Российской Федерации и о внесении изменений в отдельные законодательные акты Российской Федерации»;

приказ Росреестра от 10 ноября 2020 года № П/0412 «Об утверждении классификатора видов разрешенного использования земельных участков»;

приказ Министерства строительства и жилищно-коммунального хозяйства Российской Федерации от 25 апреля 2017 года № 739/п «Об утверждении требований к цифровым топографическим картам и цифровым топографическим планам, используемым при подготовке графической части документации по планировке территории»;

постановление Правительства Российской Федерации от 31 марта 2017 года № 402 «Об утверждении Правил выполнения инженерных изысканий, необходимых для подготовки документации по планировке территории»;

РДС 30-201-98. Инструкция о порядке проектирования и установления красных линий в городах и других поселениях Российской Федерации;

СП 42.13330.2016. Свод правил. Градостроительство. Планировка и застройка городских и сельских поселений. Актуализированная редакция СНиП 2.07.01-89\*;

СП 476.1325800.2020. Свод правил. Территории городских и сельских поселений. Правила планировки, застройки и благоустройства жилых микрорайонов;

СП 82.13330.2016. Свод правил. Благоустройство территорий. Актуализированная редакция СНиП III-10-75;

СП 396.1325800.2018. Улицы и дороги населенных пунктов. Правила градостроительного проектирования;

генеральный план муниципального образования «Город Архангельск», утвержденный постановлением министерства строительства и архитектуры Архангельской области от 2 апреля 2020 года № 37-п (с изменениями);

правила землепользования и застройки городского округа «Город Архангельск», утвержденные постановлением министерства строительства и архитектуры Архангельской области от 29 сентября 2020 года № 68-п (с изменениями);

пункт 3 протокола заседания комиссии по подготовке проектов правил землепользования и застройки муниципальных образований Архангельской области от 28 октября 2022 года № 51 о целесообразности учета предложения департамента градостроительства администрации городского округа «Город Архангельск» об отображении планируемого объекта профессионального образования и просвещения на земельном участке с кадастровым номером 29:22:070507:140 при подготовке проекта, предусматривающего внесение изменений в генеральный план;

проект планировки района Варавино-Фактория муниципального образования «Город Архангельск», утвержденный распоряжением мэра города Архангельска от 27 февраля 2015 года № 517р (с изменениями);

местные нормативы градостроительного проектирования муниципального образования «Город Архангельск», утвержденные решением Архангельской городской Думы от 20 сентября 2017 года № 567;

региональные нормативы градостроительного проектирования Архангельской области, утвержденные постановлением Правительства Архангельской области от 19 апреля 2016 года № 123-пп (с изменениями);

иные законы и нормативные правовые акты Российской Федерации, Архангельской области, муниципального образования «Город Архангельск».

11. Состав и порядок проведения предпроектных научно-исследовательских работ и инженерных изысканий

Проект внесения изменений в проект планировки района Варавино-Фактория надлежит выполнить на топографическом плане.

Инженерные изыскания выполнить в соответствии с постановлением Правительства Российской Федерации от 31 марта 2017 года № 402 «Об утверждении Правил выполнения инженерных изысканий, необходимых для подготовки документации по планировке территории».

12. Порядок проведения согласования проекта внесения изменений в проект планировки территории

Порядок согласования проекта внесения изменений в проект планировки района Варавино-Фактория:

1) предварительное рассмотрение основных проектных решений проекта внесения изменений в проект планировки района Варавино-Фактория департаментом градостроительства Администрации городского округа «Город Архангельск»;

2) согласование проекта внесения изменений в проект планировки района Варавино-Фактория с заинтересованными организациями, указанными в пункте 9 настоящего задания;

3) доработка проекта внесения изменений в проект планировки района Варавино-Фактория, устранение замечаний (недостатков) в части внесенных изменений.

Общественные обсуждения или публичные слушания по рассмотрению проекта внесения изменений в проект планировки района Варавино-Фактория проводятся в порядке, установленном в соответствии со статьей 5.1 Градостроительного кодекса Российской Федерации, Федеральным законом от 6 октября 2003 года № 131-ФЗ «Об общих принципах организации местного самоуправления в Российской Федерации», Уставом городского округа «Город Архангельск», Положением об организации и проведении общественных обсуждений или публичных слушаний по вопросам градостроительной

деятельности на территории муниципального образования «Город Архангельск», утвержденным решением Архангельской городской Думы от 20 июня 2018 года № 688, а также Порядком внесения изменений в документацию по планировке территории, отмены такой документации или ее отдельных частей, признания отдельных частей такой документации не подлежащими применению, утвержденным постановлением Администрации городского округа «Город Архангельск» от 12 мая 2021 года № 862.

4) доработка проекта внесения изменений в проект планировки района Варавино-Фактория по результатам общественных обсуждений или публичных слушаний;

5) утверждение проекта внесения изменений в проект планировки района Варавино-Фактория администрацией городского округа «Город Архангельск».

13. Дополнительные требования для зон с особыми условиями использования территорий

Материалы по обоснованию проекта внесения изменений в проект планировки района Варавино-Фактория должны содержать:

схему границ территорий объектов культурного наследия;

схему границ зон с особыми условиями использования территории.

14. Иные требования и условия

Разработанный с использованием компьютерных технологий проект внесения изменений в проект планировки района Варавино-Фактория должен отвечать требованиям государственных стандартов и требованиям по формированию информационной системы обеспечения градостроительной деятельности.

Приложения:

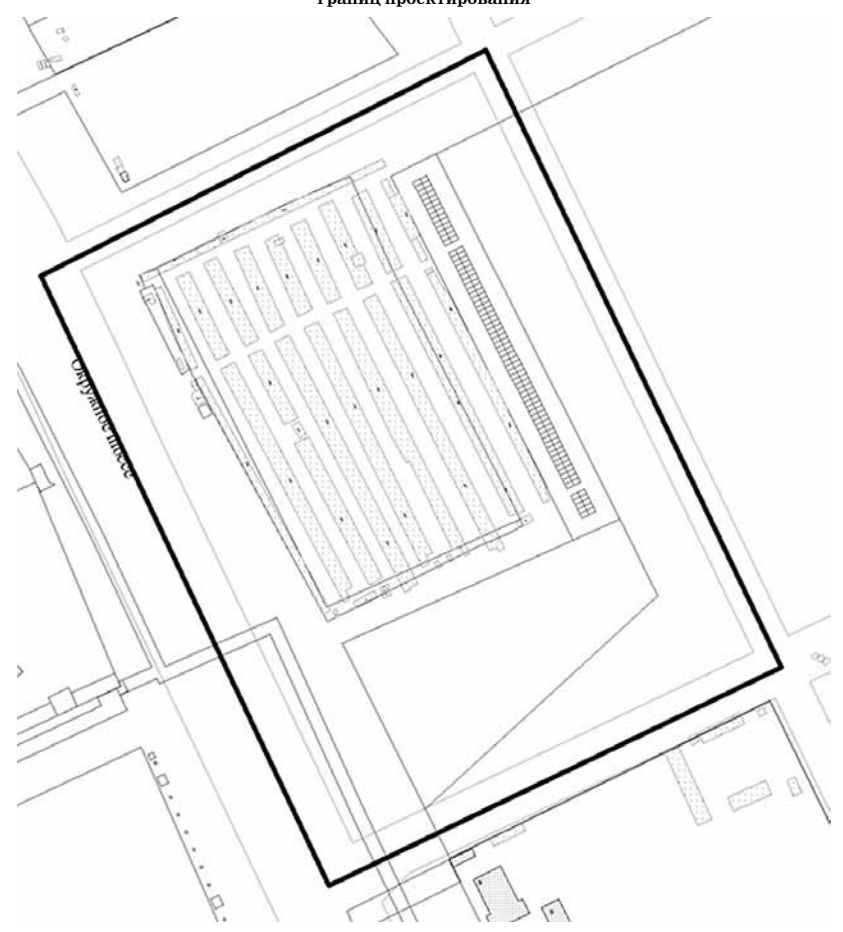
1. Схема границ проектирования.

2. Таблица «Участки территории (зоны) планируемого размещения объектов».

**ПРИЛОЖЕНИЕ № 1**

к заданию на внесение изменений в проект планировки района Варавино-Фактория муниципального образования «Город Архангельск» в границах элемента планировочной структуры: ул. Русанова – Окружное шоссе площадью 21,0423 га

#### СХЕМА границ проектирования



**ПРИЛОЖЕНИЕ № 2**

к заданию на внесение изменений в проект планировки района Варавино-Фактория муниципального образования «Город Архангельск» в границах элемента планировочной структуры: ул. Русанова – Окружное шоссе площадью 21,0423 га

Таблица «Участки территории (зоны) планируемого размещения объектов»

№ участка на плане	№ объекта на плане	Виды разрешенного использования земельных участков и объектов капитального строительства	Площадь участка, га	Предельные параметры участка			Наименование объекта	Показатели объекта				
				Плотность застройки, тыс. кв. м/га	Высота, м	Застроенность, %		Суммарная поэтажная площадь наземной части в границах наружных стен, тыс. кв. м	Использование подземного пространства	Гостевые приобъектные автостоянки (наземные), м/м	Примечания, емкость/мощность	
1	2	3	4	5	6	7	8	9	10	11	12	

#### ГЛАВА ГОРОДСКОГО ОКРУГА «ГОРОД АРХАНГЕЛЬСК»

##### РАСПОРЯЖЕНИЕ

от 16 ноября 2022 г. № 7317р

**О проведении общественных обсуждений документации по планировке территории (проекта планировки и проекта межевания) застроенной территории площадью 0,5470 га в границах просп. Ломоносова – ул. Розы Люксембург в Ломоносовском территориальном округе г. Архангельска**

В соответствии с Градостроительным кодексом Российской Федерации, Федеральным законом от 6 октября 2003 года № 131-ФЗ «Об общих принципах организации местного самоуправления в Российской Федерации», Уставом городского округа «Город Архангельск» и Положением об организации проведения общественных обсуждений или публичных слушаний по вопросам градостроительной деятельности на территории муниципального образования «Город Архангельск», утвержденным решением Архангельской городской Думы от 20 июня 2018 года № 688:

1. Комиссия по землепользованию и застройке городского округа «Город Архангельск» подготовить и провести общественные обсуждения документации по планировке территории (проекта планировки и проекта межевания) застроенной территории площадью 0,5470 га в границах просп. Ломоносова – ул. Розы Люксембург в Ломоносовском территориальном округе г. Архангельска.

2. Опубликовать распоряжение в газете «Архангельск – Город воинской славы» и на официальном информационном интернет-портале городского округа «Город Архангельск».

3. Контроль за исполнением распоряжения возложить на заместителя Главы городского округа «Город Архангельск» по инфраструктурному развитию Арсентьева И.В.

**Исполняющий обязанности  
Главы городского округа  
«Город Архангельск»**

**И.В. Арсентьев**

**АДМИНИСТРАЦИЯ ГОРОДСКОГО ОКРУГА  
«ГОРОД АРХАНГЕЛЬСК»****РАСПОРЯЖЕНИЕ****от 21 ноября 2022 г. № 7419р****Об изъятии земельного участка и жилых помещений**

В соответствии с Земельным кодексом Российской Федерации, Жилищным кодексом Российской Федерации, на основании распоряжения заместителя Главы муниципального образования «Город Архангельск» от 14 августа 2020 года № 2795р «О признании дома № 5 по ул. Сольвычегодской в г. Архангельске аварийным и подлежащим сносу»:

1. Изъять для муниципальных нужд земельный участок площадью 1 502 кв. мв кадастровом квартале 29:22:012003, расположенный в Маймаксанском территориальном округе г. Архангельска по ул. Сольвычегодской, д. 5, согласно схеме расположения земельного участка, утвержденной распоряжением Главы городского округа «Город Архангельск» от 26 февраля 2021 года № 618р.

2. Изъять для муниципальных нужд жилые помещения, расположенные в Маймаксанском территориальном округе г. Архангельска по ул. Сольвычегодской, д. 5:

квартиру № 1 (кадастровый номер 29:22:012003:899) общей площадью 48,7 кв. м;

квартиру № 2 (кадастровый номер 29:22:012003:898) общей площадью 48,4 кв. м;

квартиру № 3 (кадастровый номер 29:22:012003:896) общей площадью 49,4 кв. м.

3. Опубликовать распоряжение в газете «Архангельск – Город воинской славы» и на официальном информационном интернет-портале городского округа «Город Архангельск».

**Глава городского округа  
«Город Архангельск»****Д.А. Морев****АДМИНИСТРАЦИЯ ГОРОДСКОГО ОКРУГА  
«ГОРОД АРХАНГЕЛЬСК»****РАСПОРЯЖЕНИЕ****от 21 ноября 2022 г. № 7420р****Об изъятии земельного участка и жилых помещений**

В соответствии с Земельным кодексом Российской Федерации, Жилищным кодексом Российской Федерации, на основании распоряжения заместителя Главы муниципального образования «Город Архангельск» от 16 июня 2017 года № 1917р «О признании дома № 53, корп.1 по ул.Дрейера в г.Архангельске аварийным и подлежащим сносу»:

1. Изъять для муниципальных нужд земельный участок площадью 1 778 кв. м в кадастровом квартале 29:22:080203, расположенный в Исакогорском территориальном округе г. Архангельска по ул. Дрейера, д. 53, корп. 1, согласно схеме расположения земельного участка, утвержденной распоряжением Главы городского округа «Город Архангельск» от 26 февраля 2021 года № 618р.

2. Изъять для муниципальных нужд жилые помещения, расположенные в Исакогорском территориальном округе г. Архангельска по ул. Дрейера, д. 53, корп. 1:

1/2 доли в праве общей долевой собственности на комнату № 9 в квартире № 1 (кадастровый номер 29:22:080203:550) площадью 13,4 кв. м;

1/2 доли в праве общей долевой собственности на комнату № 9 в квартире № 1 (кадастровый номер 29:22:080203:550) площадью 13,4 кв. м;

9/55 доли в праве общей долевой собственности на квартиру № 3 (кадастровый номер 29:22:080203:207) общей площадью 157 кв. м.

3. Опубликовать распоряжение в газете «Архангельск – Город воинской славы» и на официальном информационном интернет-портале городского округа «Город Архангельск».

**Глава городского округа  
«Город Архангельск»****Д.А. Морев****АДМИНИСТРАЦИЯ ГОРОДСКОГО ОКРУГА  
«ГОРОД АРХАНГЕЛЬСК»****РАСПОРЯЖЕНИЕ****от 21 ноября 2022 г. № 7421р****Об изъятии земельного участка и жилых помещений**

В соответствии с Земельным кодексом Российской Федерации, Жилищным кодексом Российской Федерации, на основании распоряжения заместителя Главы муниципального образования «Город Архангельск» от 4 августа 2020 года № 2613р «О признании дома № 3 по ул. Островной в г. Архангельске аварийным и подлежащим сносу»:

1. Изъять для муниципальных нужд земельный участок 29:22:012512:3У2 площадью 3 185 кв. м, расположенный в Маймаксанском территориальном округе г. Архангельска по ул. Островной, д. 3, согласно проекту межевания территории муниципального образования «Город Архангельск» в границах ул. Островной, ул. Производственной и ул. Садовой (Маймакса) площадью 7,1123 га, утвержденному распоряжением Главы муниципального образования «Город Архангельск» от 26 мая 2022 года № 3023р.

2. Изъять для муниципальных нужд жилые помещения, расположенные в Маймаксанском территориальном округе г. Архангельска по ул. Островной, д. 3:

квартиру № 1 (кадастровый номер 29:22:012512:48) общей площадью 53,7 кв. м;

квартиру № 9 (кадастровый номер 29:22:012512:50) общей площадью 42,3 кв. м.

3. Опубликовать распоряжение в газете «Архангельск – Город воинской славы» и на официальном информационном интернет-портале городского округа «Город Архангельск».

**Глава городского округа  
«Город Архангельск»****Д.А. Морев****АДМИНИСТРАЦИЯ ГОРОДСКОГО ОКРУГА  
«ГОРОД АРХАНГЕЛЬСК»****РАСПОРЯЖЕНИЕ****от 21 ноября 2022 г. № 7422р****Об изъятии земельного участка и жилых помещений**

В соответствии с Земельным кодексом Российской Федерации, Жилищным кодексом Российской Федерации, на основании распоряжения заместителя Главы муниципального образования «Город Архангельск» от 6 февраля 2020 года № 426р «О признании дома № 4 по ул. Ленинской в г. Архангельске аварийным и подлежащим сносу»:

1. Изъять для муниципальных нужд земельный участок площадью 1 204 кв. м в кадастровом квартале 29:22:090110, расположенный в Цигломенском территориальном округе г. Архангельска по ул. Ленинской, д. 4, согласно схеме расположения земельного участка, утвержденной распоряжением Администрации муниципального образования «Город Архангельск» от 25 декабря 2020 года № 867р.

2. Изъять для муниципальных нужд жилые помещения, расположенные в Цигломенском территориальном округе г. Архангельска по ул. Ленинской, д. 4:

квартиру № 1 (кадастровый номер 29:22:090110:85) общей площадью 43,5 кв. м;

квартиру № 3 (кадастровый номер 29:22:090110:84) общей площадью 27,9 кв. м;

1/2 доли в праве общей долевой собственности на квартиру № 4 (кадастровый номер 29:22:090110:83) общей площадью 36,9 кв. м;

1/2 доли в праве общей долевой собственности на квартиру № 4 (кадастровый номер 29:22:090110:83) общей площадью 36,9 кв. м;

квартиру № 8 (кадастровый номер 29:22:090110:79) общей площадью 36,8 кв. м;

1/2 доли в праве общей долевой собственности на квартиру № 9 (кадастровый номер 29:22:090110:80) общей площадью 47 кв. м;

1/2 доли в праве общей долевой собственности на квартиру № 9 (кадастровый номер 29:22:090110:80) общей площадью 47 кв. м;

квартиру № 10 (кадастровый номер 29:22:090110:77) общей площадью 45,7 кв. м;

2/9 доли в праве общей долевой собственности на квартиру № 12 (кадастровый номер 29:22:090110:87) общей площадью 37,9 кв. м;

2/9 доли в праве общей долевой собственности на квартиру № 12 (кадастровый номер 29:22:090110:87) общей площадью 37,9 кв. м;

5/9 доли в праве общей долевой собственности на квартиру № 12 (кадастровый номер 29:22:090110:87) общей площадью 37,9 кв. м;

5/12 доли в праве общей долевой собственности на квартиру № 13 (кадастровый номер 29:22:090110:88) общей площадью 63,9 кв. м;

1/6 доли в праве общей долевой собственности на квартиру № 13 (кадастровый номер 29:22:090110:88) общей площадью 63,9 кв. м;

1/6 доли в праве общей долевой собственности на квартиру № 13 (кадастровый номер 29:22:090110:88) общей площадью 63,9 кв. м;

квартиру № 14 (кадастровый номер 29:22:090110:86) общей площадью 35,2 кв. м;

квартиру № 15 (кадастровый номер 29:22:090110:89) общей площадью 43,6 кв. м.

3. Опубликовать распоряжение в газете «Архангельск – Город воинской славы» и на официальном информационном интернет-портале городского округа «Город Архангельск».

**Глава городского округа  
«Город Архангельск»****Д.А. Морев****ГЛАВА ГОРОДСКОГО ОКРУГА  
«ГОРОД АРХАНГЕЛЬСК»****РАСПОРЯЖЕНИЕ****от 22 ноября 2022 г. № 7456р****О внесении изменений в приложение к распоряжению Главы  
городского округа «Город Архангельск» от 8 апреля 2022 года № 1931р**

1. Внести в приложение к распоряжению Главы городского округа «Город Архангельск» от 8 апреля 2022 года № 1931р «Об внесении изменений в проект межевания территории городского округа «Город Архангельск» в границах ул. Школьной и ул. Пионерской» изменения, заменив по тексту слова «Малоэтажная жилая застройка (2.5)» словами «Малоэтажная многоквартирная жилая застройка (2.1.1)».

2. Опубликовать распоряжение в газете «Архангельск – Город воинской славы» и на официальном информационном интернет-портале городского округа «Город Архангельск».

**Глава городского округа  
«Город Архангельск»****Д.А. Морев****ГЛАВА ГОРОДСКОГО ОКРУГА  
«ГОРОД АРХАНГЕЛЬСК»****РАСПОРЯЖЕНИЕ****от 22 ноября 2022 г. № 7461р****О признании утратившим силу распоряжения Главы  
городского округа «Город Архангельск» от 25 июля 2022 года № 4439р**

1. Признать утратившим силу распоряжение Главы городского округа «Город Архангельск» от 25 июля 2022 года № 4439р «О внесении изменений в проект планировки района Исакогорки муниципального образования «Город Архангельск» в границах элемента планировочной структуры: ул. Магистральной, ул. Клепача, ул. Локомотивной площадью 10,4368 га».

2. Опубликовать распоряжение в газете «Архангельск – Город воинской славы» и на официальном информационном интернет-портале городского округа «Город Архангельск».

**Глава городского округа  
«Город Архангельск»****Д.А. Морев****ПРАВИТЕЛЬСТВО АРХАНГЕЛЬСКОЙ ОБЛАСТИ****МИНИСТЕРСТВО СТРОИТЕЛЬСТВА  
И АРХИТЕКТУРЫ АРХАНГЕЛЬСКОЙ ОБЛАСТИ****РАСПОРЯЖЕНИЕ****от 11 ноября 2022 г. № 190-р****г. Архангельск****Об утверждении документации по планировке территории,  
предусматривающей размещение линейного объекта «Реконструкция ВЛ-110 кВ «Двина-1,2»  
в г. Архангельске Архангельской области в объеме переустройства опор № 26 и № 27  
(Общество с ограниченной ответственностью «Автодороги», ОЗУ-00057А/21 от 21.03.2022) (0,675 км)»**

В соответствии с частями 12.1 и 15 статьи 45 Градостроительного кодекса Российской Федерации, подпунктом 7.2 пункта 2 статьи 9 закона Архангельской области от 1 марта 2006 года № 153-9-ОЗ «Градостроительный кодекс Архангельской области»:

1. Утвердить документацию по планировке территории - проект планировки территории и проект межевания территории для реконструкции линейного объекта «Реконструкция ВЛ-110 кВ «Двина-1,2» в г. Архангельске Архангельской области в объеме переустройства опор № 26 и № 27 (Общество с ограниченной ответственностью «Автодороги», ОЗУ-00057А/21 от 21.03.2022) (0,675 км)».

2. Направить документацию по планировке территории, указанную в пункте 1 настоящего распоряжения, главе городского округа «Город Архангельск» в течение семи дней со дня ее утверждения.

3. Настоящее распоряжение вступает в силу со дня его подписания.

**Исполняющий обязанности  
министра строительства и архитектуры  
Архангельской области****Ю.А. Усенко****Оповещение о начале общественных обсуждений**

Комиссия по землепользованию и застройке городского округа «Город Архангельск» извещает о начале проведения общественных обсуждений по документации по планировке территории (проекта планировки и проекта межевания) застроенной территории площадью 0,5470 га в границах просп. Ломоносова – ул. Розы Люксембург в Ломоносовском территориальном округе г. Архангельска.

Общественные обсуждения проводятся с «2» декабря 2022 года по «7» декабря 2022 года.

Документация по планировке территории (проект планировки и проект межевания) застроенной территории площадью 0,5470 га в границах просп. Ломоносова – ул. Розы Люксембург в Ломоносовском территориальном округе г. Архангельска представлена:

1. На официальном информационном интернет-портале городского округа «Город Архангельск»: <https://www.arhcity.ru/?page=2887/0>

2. На экспозиции по адресу: официальный информационный интернет-портал Администрации городского округа «Город Архангельск» <https://www.arhcity.ru/?page=2887/0>

Экспозиция проекта открыта с «2» декабря 2022 года на официальном сайте и проводится с 14:00 02.12.2022 по 16:00 07.12.2022.

Консультации по экспозиции проекта по теме общественных обсуждений проводятся Юнищной Александрой Николаевной согласно следующему графику:

кабинет	дата	время
каб. 510	6 декабря 2022 года	с 13 часов 30 минут до 15 часов 00 минут

В период проведения общественных обсуждений участники общественных обсуждений имеют право вносить предложения и замечания, касающиеся обсуждаемого проекта посредством:

- официального информационного интернет-портала городского округа «Город Архангельск»: адрес электронной почты: [architect@arhcity.ru](mailto:architect@arhcity.ru);

- письменно в адрес организатора общественных обсуждений: В.И.Ленина пл., д. 5, г. Архангельск, 163000;

Организатором общественных обсуждений является Комиссия по землепользованию и застройке городского округа «Город Архангельск».

Контактные данные организатора:

В.И.Ленина пл., д. 5, г. Архангельск, 163000;

тел/факс (8182) 60-74-84;

адрес электронной почты: [architect@arhcity.ru](mailto:architect@arhcity.ru).

Форма подачи предложений и (или) замечаний по документации: опубликована на официальном информационном интернет-портале городского округа «Город Архангельск»: <https://www.arhcity.ru/?page=2887/0>

**Оповещение о начале общественных обсуждений**

Комиссия по землепользованию и застройке городского округа «Город Архангельск» извещает о начале проведения общественных обсуждений документации по планировке территории (проекта планировки и проекта межевания) муниципального образования «Город Архангельск» в границах просп. Московского, ул. Стрелковой, ул. Карпогорской и ул. Прокопия Галушина площадью 37,5503 га.

Общественные обсуждения проводятся с «2» декабря 2022 года по «7» декабря 2022 года.

Документация по планировке территории (проект планировки и проект межевания) муниципального образования «Город Архангельск» в границах просп. Московского, ул. Стрелковой, ул. Карпогорской и ул. Прокопия Галушина площадью 37,5503 га представлена:

1. На официальном информационном интернет-портале городского округа «Город Архангельск»: <https://www.arhcity.ru/?page=2887/0>  
2. На экспозиции по адресу: официальный информационный интернет-портал Администрация городского округа «Город Архангельск» <https://www.arhcity.ru/?page=2887/0>  
Экспозиция проекта открыта с «2» декабря 2022 года на официальном сайте и проводится с 14:00 02.12.2022 по 16:00 07.12.2022.  
Консультации по экспозиции проекта по теме общественных обсуждений проводятся Юницейной Александрой Николаевной согласно следующему графику:

кабинет	дата	время
каб. 510	6 декабря 2022 года	с 13 часов 30 минут до 15 часов 00 минут

В период проведения общественных обсуждений участники общественных обсуждений имеют право вносить предложения и замечания, касающиеся обсуждаемого проекта посредством:  
- официального информационного интернет-портала городского округа «Город Архангельск»: адрес электронной почты: [architect@arhcity.ru](mailto:architect@arhcity.ru);  
- письменно в адрес организатора общественных обсуждений: В.И.Ленина пл., д. 5, г. Архангельск, 163000;  
Организатором общественных обсуждений является Комиссия по землепользованию и застройке городского округа «Город Архангельск».  
Контактные данные организатора:  
В.И.Ленина пл., д. 5, г. Архангельск, 163000;  
тел./факс (8182) 60-74-84;  
адрес электронной почты: [architect@arhcity.ru](mailto:architect@arhcity.ru).  
Форма подачи предложений и (или) замечаний по документации: опубликована на официальном информационном интернет-портале городского округа «Город Архангельск»: <https://www.arhcity.ru/?page=2887/0>

### Оповещение о начале общественных обсуждений

Комиссия по землепользованию и застройке городского округа «Город Архангельск» извещает о начале проведения общественных обсуждений документации по проекту внесения изменений в проект планировки района Варавино-Фактория муниципального образования «Город Архангельск» в части территории в границах ул. Папанина, просп. Ленинградского, ул. Никитова и ул. Холмогорской площадью 7,2854 га.  
Общественные обсуждения проводятся с «2» декабря 2022 года по «7» декабря 2022 года.  
Проект внесения изменений в проект планировки района Варавино-Фактория муниципального образования «Город Архангельск» в части территории в границах ул. Папанина, просп. Ленинградского, ул. Никитова и ул. Холмогорской площадью 7,2854 га представляет:  
1. На официальном информационном интернет-портале городского округа «Город Архангельск»: <https://www.arhcity.ru/?page=2887/0>  
2. На экспозиции по адресу: официальный информационный интернет-портал Администрация городского округа «Город Архангельск» <https://www.arhcity.ru/?page=2887/0>  
Экспозиция проекта открыта с «2» декабря 2022 года на официальном сайте и проводится с 14:00 02.12.2022 по 16:00 07.12.2022.  
Консультации по экспозиции проекта по теме общественных обсуждений проводятся Юницейной Александрой Николаевной согласно следующему графику:

кабинет	дата	время
каб. 510	6 декабря 2022 года	с 13 часов 30 минут до 15 часов 00 минут

В период проведения общественных обсуждений участники общественных обсуждений имеют право вносить предложения и замечания, касающиеся обсуждаемого проекта посредством:  
- официального информационного интернет-портала городского округа «Город Архангельск»: адрес электронной почты: [architect@arhcity.ru](mailto:architect@arhcity.ru);  
- письменно в адрес организатора общественных обсуждений: В.И.Ленина пл., д. 5, г. Архангельск, 163000;  
Организатором общественных обсуждений является Комиссия по землепользованию и застройке городского округа «Город Архангельск».  
Контактные данные организатора:  
В.И.Ленина пл., д. 5, г. Архангельск, 163000;  
тел./факс (8182) 60-74-84;  
адрес электронной почты: [architect@arhcity.ru](mailto:architect@arhcity.ru).  
Форма подачи предложений и (или) замечаний по документации: опубликована на официальном информационном интернет-портале городского округа «Город Архангельск»: <https://www.arhcity.ru/?page=2887/0>

### Заключение о результатах общественных обсуждений проекта внесения изменений в проект межевания территории муниципального образования «Город Архангельск» в границах ул. Куйбышева и ул. Первого рабочего квартала площадью 11,3249 га

от «17» ноября 2022 года

Общественные обсуждения проекта внесения изменений в проект межевания территории муниципального образования «Город Архангельск» в границах ул. Куйбышева и ул. Первого рабочего квартала площадью 11,3249 га проводились в период с «3» ноября 2022 года по «16» ноября 2022 года.  
Организатор общественных обсуждений: Комиссия по землепользованию и застройке городского округа «Город Архангельск».  
В общественных обсуждениях приняло участие: 0 человек.  
На основании протокола общественных обсуждений проекта внесения изменений в проект межевания территории муниципального образования «Город Архангельск» в границах ул. Куйбышева и ул. Первого рабочего квартала площадью 11,3249 га от 17 ноября 2022 года Комиссией по землепользованию и застройке городского округа «Город Архангельск» подготовлены следующие рекомендации в отношении внесенных предложений и замечаний по указанному проекту:  
1) от участников общественных обсуждений, постоянно проживающих на территории, в пределах которой проводятся общественные обсуждения, прошедших в соответствии с частью 12 статьи 5.1 Градостроительного кодекса Российской Федерации, идентификацию:

№ п/п	Инициатор	Содержание предложения (замечания)	Рекомендации организатора
1.	нет	замечаний и предложений не поступило	нет

2) от иных участников общественных обсуждений, являющихся правообладателями соответствующих земельных участков и (или) расположенных на них объектов капитального строительства и (или) помещений, являющихся частью указанных объектов капитального строительства, прошедших в соответствии с частью 12 статьи 5.1 Градостроительного кодекса Российской Федерации, идентификацию:

№ п/п	Инициатор	Содержание предложения (замечания)	Рекомендации организатора
1.	нет	замечаний и предложений не поступило	нет

**Выводы по результатам общественных обсуждений:**  
Рекомендовать одобрить проект внесения изменений в проект межевания территории муниципального образования «Город Архангельск» в границах ул. Куйбышева и ул. Первого рабочего квартала площадью 11,3249 га.

**Председатель Комиссии по землепользованию и застройке городского округа «Город Архангельск»**

**И.В. Арсентьев**

### Заключение о результатах общественных обсуждений схемы расположения земельных участков, образуемых в результате раздела земельного участка с кадастровым номером 29:22:060417:53

от «17» ноября 2022 года

Общественные обсуждения схемы расположения земельных участков, образуемых в результате раздела земельного участка с кадастровым номером 29:22:060417:53, проводились в период с «3» ноября 2022 года по «16» ноября 2022 года.  
Организатор общественных обсуждений: Комиссия по землепользованию и застройке городского округа «Город Архангельск».  
В общественных обсуждениях приняло участие: 0 человек.  
На основании протокола общественных обсуждений схемы расположения земельных участков, образуемых в результате раздела земельного участка с кадастровым номером 29:22:060417:53 от 17 ноября 2022 года Комиссией по землепользованию и застройке городского округа «Город Архангельск» подготовлены следующие рекомендации в отношении внесенных предложений и замечаний по указанному проекту:  
1) от участников общественных обсуждений, постоянно проживающих на территории, в пределах которой проводятся общественные обсуждения, прошедших в соответствии с частью 12 статьи 5.1 Градостроительного кодекса Российской Федерации, идентификацию:

№ п/п	Инициатор	Содержание предложения (замечания)	Рекомендации организатора
1.	нет	замечаний и предложений не поступило	нет

2) от иных участников общественных обсуждений, являющихся правообладателями соответствующих земельных участков и (или) расположенных на них объектов капитального строительства и (или) помещений, являющихся частью указанных объектов капитального строительства, прошедших в соответствии с частью 12 статьи 5.1 Градостроительного кодекса Российской Федерации, идентификацию:

№ п/п	Инициатор	Содержание предложения (замечания)	Рекомендации организатора
1.	нет	замечаний и предложений не поступило	нет

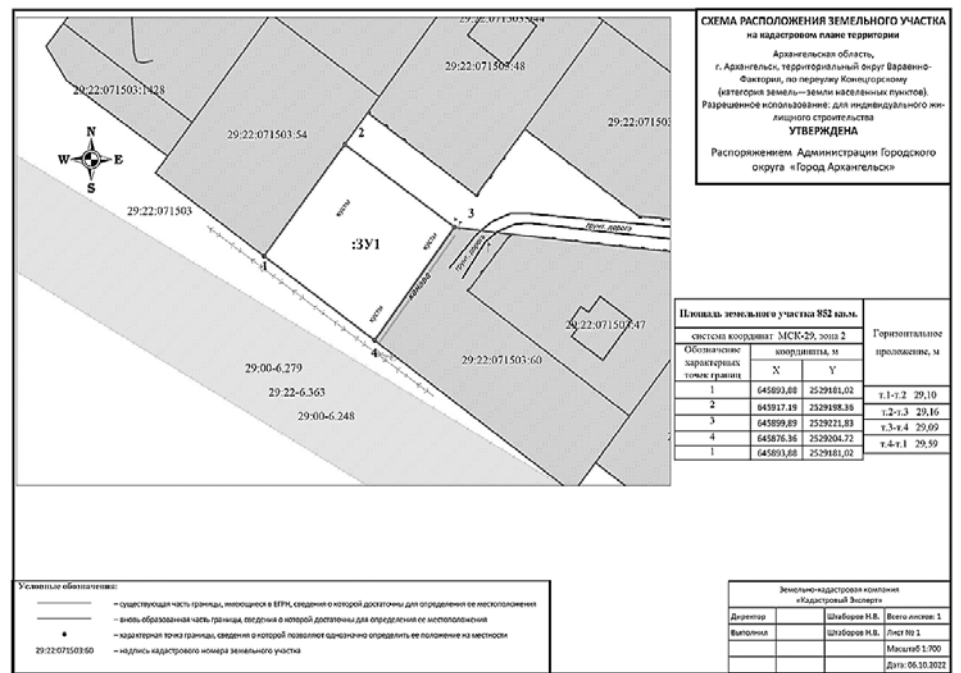
**Выводы по результатам общественных обсуждений:**  
Рекомендовать одобрить схему расположения земельных участков, образуемых в результате раздела земельного участка с кадастровым номером 29:22:060417:53.

**Председатель Комиссии по землепользованию и застройке городского округа «Город Архангельск»**

**И.В. Арсентьев**

### Извещение о предоставлении земельного участка для индивидуального жилищного строительства

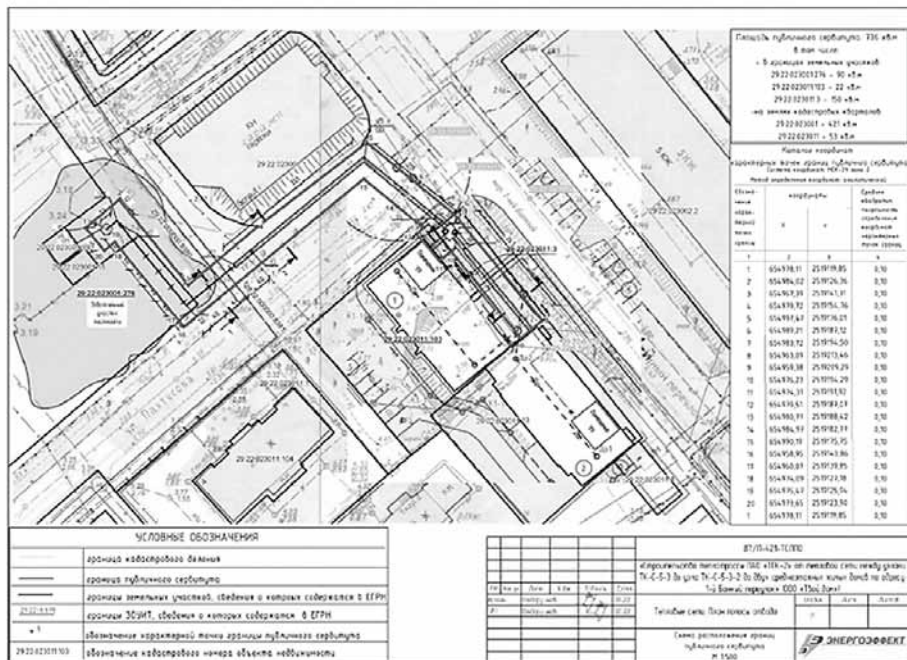
Департамент градостроительства Администрации городского округа «Город Архангельск» извещает о возможности предоставления земельного участка в кадастровом квартале 29:22:071503, расположенного в территориальном округе Варавино-Фактория г. Архангельска по пер. Концгорскому площадью 785 кв. м, для индивидуального жилищного строительства, согласно представленной схеме расположения земельного участка.  
Граждане, заинтересованные в предоставлении земельного участка для вышеуказанных целей, имеют право в течение тридцати дней со дня опубликования и размещения извещения подать заявление о намерении участвовать в аукционе на право заключения договора аренды данного земельного участка.  
Граждане имеют право подать заявление:  
- на адрес электронной почты департамента градостроительства Администрации городского округа «Город Архангельск»: [architect@arhcity.ru](mailto:architect@arhcity.ru);  
- почтовым отправлением на адрес: 163000, г. Архангельск, пл. В.И. Ленина, д. 5, департамент градостроительства Администрации городского округа «Город Архангельск».



### Сообщение о возможном установлении публичного сервитута в целях размещения объекта теплоснабжения (Теплотрасса от тепловой сети между узлами ТК-С-5-3 до узла ТК-С-5-3-2 до двух среднеэтажных жилых домов по адресу: 1-й Банный переулок).

1. Наименование уполномоченного органа, которым рассматривается ходатайство об установлении публичного сервитута	Администрация городского округа «Город Архангельск»
2. Цель установления публичного сервитута	размещение объекта электросетевого хозяйства
3. Адрес или иное описание местоположения земельного участка (участков), в отношении которого испрашивается публичный сервитут	земельный участок, расположенный по адресу (местоположение): Архангельская область, г. Архангельск, Соломбальский территориальный округ, просп. Никольский, кадастровый номер 29:22:023001:276; земельный участок, расположенный по адресу (местоположение): Архангельская область, г. Архангельск, Соломбальский территориальный округ, по ул. Пахтусова, кадастровый номер 29:22:023011:103; земельный участок, расположенный по адресу (местоположение): Архангельская обл., г. Архангельск, Соломбальский территориальный округ, по 1-му Банному переулку, кадастровый номер 29:22:023011:3; земли кадастровых кварталов 29:22:023001, 29:22:023011.
4. Адрес, по которому заинтересованные лица могут ознакомиться с поступившим ходатайством об установлении публичного сервитута и прилагаемым к нему описанием местоположения границ публичного сервитута в Администрации городского округа «Город Архангельск»: по адресу: г. Архангельск, пл. В.И. Ленина, д. 5, каб. 407, тел. (8182) 607-279. Приемное время: понедельник - пятница (8:30-16:30), перерыв с 12:30 до 13:30. Правообладатели земельного участка, в отношении которого испрашивается публичный сервитут, если их права не зарегистрированы в Едином государственном реестре недвижимости, могут подать заявления в Администрацию муниципального образования «Город Архангельск» об учете их прав (обременения прав) на земельный участок с приложением копий документов, подтверждающих эти права (обременения прав), в течение тридцати дней со дня опубликования сообщения о возможном установлении публичных сервитутов.	Заинтересованные лица могут ознакомиться с поступившим ходатайством об установлении публичного сервитута и прилагаемым к нему описанием местоположения границ публичного сервитута в Администрации городского округа «Город Архангельск»: по адресу: г. Архангельск, пл. В.И. Ленина, д. 5, каб. 407, тел. (8182) 607-279. Приемное время: понедельник - пятница (8:30-16:30), перерыв с 12:30 до 13:30. Правообладатели земельного участка, в отношении которого испрашивается публичный сервитут, если их права не зарегистрированы в Едином государственном реестре недвижимости, могут подать заявления в Администрацию муниципального образования «Город Архангельск» об учете их прав (обременения прав) на земельный участок с приложением копий документов, подтверждающих эти права (обременения прав), в течение тридцати дней со дня опубликования сообщения о возможном установлении публичных сервитутов.
5. Официальные сайты в информационно-телекоммуникационной сети «Интернет», на которых размещается сообщение о поступившем ходатайстве об установлении публичного сервитута	<a href="http://www.arhcity.ru">www.arhcity.ru</a>
6. Реквизиты решений об утверждении документа территориального планирования, документации по планировке территории, программ комплексного развития систем коммунальной инфраструктуры поселения, городского округа, а также информацию об инвестиционной программе субъекта естественных монополий, организации коммунального комплекса, указанных в ходатайстве об установлении публичного сервитута	Постановление Министерства строительства и архитектуры Архангельской области от 29.09.2020 № 68-п "Об утверждении правил землепользования и застройки городского округа "Город Архангельск"; Решение Архангельской городской Думы от 28.11.2012 № 495 "Об утверждении Программы комплексного развития систем коммунальной инфраструктуры муниципального образования "Город Архангельск" на период до 2025 года"
7. Официальные сайты в информационно-телекоммуникационной сети «Интернет», на которых размещены утвержденные документы территориального планирования, документация по планировке территории, программа комплексного развития систем коммунальной инфраструктуры поселения, городского округа, инвестиционная программа субъекта естественных монополий, организации коммунального комплекса, указанных в ходатайстве об установлении публичного сервитута	<a href="http://www.arhcity.ru">www.arhcity.ru</a> , <a href="http://www.dvinaland.ru">www.dvinaland.ru</a>

Графическое описание местоположения границ публичных сервитутов с указанием координат характерных точек границ публичного сервитута:

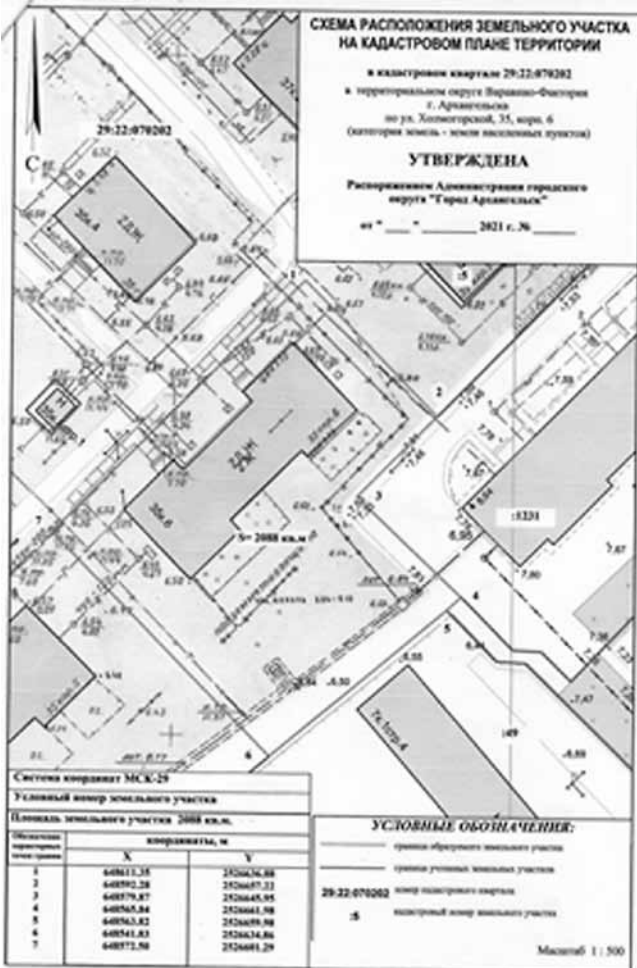


**Сообщение о планируемом изъятии земельного участка для муниципальных нужд по адресу: г. Архангельск, ул. Первомайская, д. 20, корп. 1.**

1. Цель изъятия земельного участка для муниципальных нужд – изъятие земельного участка в связи с признанием многоквартирного жилого дома № 20, корп. 1 по ул. Первомайской в г. Архангельске аварийным и подлежащим сносу.
2. Адрес месторасположения земельного участка: г. Архангельск, ул. Первомайская, д. 20, корп. 1. Кадастровый номер земельного участка 29:22:060412:86.
- На данном земельном участке расположены следующие объекты недвижимости: ул. Первомайская, д. 20, корп. 1, кв. 1, кадастровый номер 29:22:060412:3283; ул. Первомайская, д. 20, корп. 1, кв. 4, кадастровый номер 29:22:060412:3280; ул. Первомайская, д. 20, корп. 1, кв. 5, кадастровый номер 29:22:060412:3286.
3. Получить информацию о предполагаемом изъятии земельного участка, указанного в п. 1 настоящего сообщения, и расположенных на нем объектов недвижимого имущества для муниципальных нужд, а также подать заявления об учете прав на земельный участок и иные объекты недвижимого имущества, заинтересованные лица могут по адресу: г. Архангельск, пл. В.И. Ленина, д. 5, каб. 440, тел.(8182) 60-74-68. Заявление на подачу информации может быть подано заинтересованными лицами в течение 60 дней с момента опубликования настоящего сообщения.
4. Официальный информационный интернет-портал городского округа «Город Архангельск», где размещено настоящее сообщение - [www.arhcity.ru](http://www.arhcity.ru). Также настоящее сообщение размещено на информационном стенде у каб. 423, расположенном по адресу: г. Архангельск, пл. В.И. Ленина, д. 5.
5. Уполномоченный орган местного самоуправления, осуществляющий выявление лиц, земельный участок которых подлежит изъятию для муниципальных нужд – Администрация городского округа «Город Архангельск» в лице департамента муниципального имущества Администрации городского округа «Город Архангельск».

**Сообщение о планируемом изъятии земельного участка для муниципальных нужд по адресу: г. Архангельск, ул. Холмогорская, д. 35, корп. 6**

1. Цель изъятия земельного участка для муниципальных нужд – изъятие земельного участка в связи с признанием многоквартирного жилого дома № 35, корп. 6 по ул. Холмогорской в г. Архангельске аварийным и подлежащим сносу.
2. Адрес месторасположения земельного участка: г. Архангельск, ул. Холмогорская, д. 35, корп. 6. Данный земельный участок расположен в кадастровом квартале 29:22:070202. Планируемая к утверждению схема расположения земельного участка:



- На данном земельном участке расположены следующие объекты недвижимости: ул. Холмогорская, д. 35, корп. 6, кв. 1, кадастровый номер 29:22:070202:615; ул. Холмогорская, д. 35, корп. 6, кв. 3, кадастровый номер 29:22:070202:617; ул. Холмогорская, д. 35, корп. 6, кв. 4, кадастровый номер 29:22:070202:620; ул. Холмогорская, д. 35, корп. 6, кв. 6, кадастровый номер 29:22:070202:622; ул. Холмогорская, д. 35, корп. 6, кв. 8, кадастровый номер 29:22:070202:618; ул. Холмогорская, д. 35, корп. 6, кв. 11, кадастровый номер 29:22:070202:624.
3. Получить информацию о предполагаемом изъятии земельного участка, указанного в п. 1 настоящего сообщения, и расположенных на нем объектов недвижимого имущества для муниципальных нужд, а также подать заявления об учете прав на земельный участок и иные объекты недвижимого имущества, заинтересованные лица могут по адресу: г. Архангельск, пл. В.И. Ленина, д. 5, каб. 440 тел.(8182) 60-74-68. Заявление на подачу информации может быть подано заинтересованными лицами в течение 60 дней с момента опубликования настоящего сообщения.

4. Официальный информационный интернет-портал городского округа «Город Архангельск», где размещено настоящее сообщение - [www.arhcity.ru](http://www.arhcity.ru). Также настоящее сообщение размещено на информационном стенде у каб. 423, расположенном по адресу: г. Архангельск, пл. В.И. Ленина, д. 5.
5. Уполномоченный орган местного самоуправления, осуществляющий выявление лиц, земельный участок которых подлежит изъятию для муниципальных нужд – Администрация городского округа «Город Архангельск» в лице департамента муниципального имущества Администрации городского округа «Город Архангельск».

**Сообщение о планируемом изъятии земельного участка для муниципальных нужд по адресу: г. Архангельск, ул. Попова, д. 50, корп. 2.**

1. Цель изъятия земельного участка для муниципальных нужд – изъятие земельного участка в связи с признанием многоквартирного жилого дома № 50, корп. 2 по ул. Попова в г. Архангельске аварийным и подлежащим сносу.
2. Адрес месторасположения земельного участка: г. Архангельск, ул. Попова, д. 50, корп. 2. Кадастровый номер земельного участка 29:22:040620:27.
- На данном земельном участке расположены следующие объекты недвижимости: ул. Попова, д. 50, корп. 2, кв. 3, кадастровый номер 29:22:040620:155; ул. Попова, д. 50, корп. 2, кв. 5, кадастровый номер 29:22:040620:152; ул. Попова, д. 50, корп. 2, кв. 7, комната, кадастровый номер 29:22:040620:900.
3. Получить информацию о предполагаемом изъятии земельного участка, указанного в п. 1 настоящего сообщения, и расположенных на нем объектов недвижимого имущества для муниципальных нужд, а также подать заявления об учете прав на земельный участок и иные объекты недвижимого имущества, заинтересованные лица могут по адресу: г. Архангельск, пл. В.И. Ленина, д. 5, каб. 440, тел.(8182) 60-74-68. Заявление на подачу информации может быть подано заинтересованными лицами в течение 60 дней с момента опубликования настоящего сообщения.
4. Официальный информационный интернет-портал городского округа «Город Архангельск», где размещено настоящее сообщение - [www.arhcity.ru](http://www.arhcity.ru). Также настоящее сообщение размещено на информационном стенде у каб. 423, расположенном по адресу: г. Архангельск, пл. В.И. Ленина, д. 5.
5. Уполномоченный орган местного самоуправления, осуществляющий выявление лиц, земельный участок которых подлежит изъятию для муниципальных нужд – Администрация городского округа «Город Архангельск» в лице департамента муниципального имущества Администрации городского округа «Город Архангельск».

**ИНФОРМАЦИОННОЕ СООБЩЕНИЕ  
Администрация городского округа «Город Архангельск»  
проводит продажу муниципального имущества**

19 декабря 2022 года в 10 часов 00 минут (время московское) состоится АУКЦИОН в электронной форме по продаже имущества, принадлежащего городскому округу «Город Архангельск», открытый по составу участников и по форме подачи предложений о цене имущества.

Аукцион проводится в электронной форме на Универсальной торговой платформе АО «Сбербанк – АСТ» (далее – УТП, в торговой секции «Приватизация, аренда и продажа прав» (<http://utp.sberbank-ast.ru/AP/NBT/Index/0/0/0/0>) (далее – торговая секция), в соответствии с регламентом торговой секции «Приватизация, аренда и продажа прав» УТП.

Для регистрации в торговой секции пользователь должен быть зарегистрирован на универсальной торговой платформе УТП в соответствии с регламентом УТП.

Регистрация в торговой секции осуществляется с применением электронной подписи (юридическими лицами и физическими лицами, в том числе являющимися индивидуальными предпринимателями).

Ознакомление со сведениями о продаваемом имуществе, проектом договора купли-продажи, получение типовых документов, представляемых покупателями: г. Архангельск, пл. В.И. Ленина, д. 5, 4 этаж, каб. 434 с 8 час. 30 мин. до 12 час. 30 мин.; с 13 час. 30 мин. до 16 час. 30 мин. (время московское), телефон (8182)607-290, (8182)607-299.

Информационное сообщение о проведении аукциона с документами размещены на официальном сайте Российской Федерации для размещения информации о проведении торгов <https://torgi.gov.ru/new/> (ГИС Торги); на официальном информационном интернет-портале городского округа «Город Архангельск» <https://www.arhcity.ru/> (раздел «ТОРГИ»).

Адрес электронной почты: [pastorinams@arhcity.ru](mailto:pastorinams@arhcity.ru).

Подача заявки на участие в торгах (далее – заявка) может осуществляться лично Претендентом в торговой секции, либо представителем Претендента, зарегистрированным в торговой секции, из Личного кабинета Претендента либо представителя Претендента посредством штатного интерфейса отдельно по каждому лоту в сроки, установленные в извещении. Заявка подается в виде электронного документа, подписанного электронной подписью Претендента.

Дата начала подачи заявок на торги – 19 ноября 2022 года в 9 час. 00 мин. (время московское).

Дата окончания подачи заявок – 15 декабря 2022 года в 12 час. 00 мин. (время московское).

Для участия в аукционе заявитель лично вносит установленный задаток по следующим реквизитам УТП:

ПОЛУЧАТЕЛЬ:  
Наименование: АО «Сбербанк-АСТ»  
ИНН: 7707308480  
КПП: 770401001  
Расчетный счет: 40702810300020038047  
БАНК ПОЛУЧАТЕЛЯ:  
Наименование банка: ПАО «СБЕРБАНК РОССИИ» Г. МОСКВА  
БИК: 044525225  
Корреспондентский счет: 30101810400000000225

Срок зачисления денежных средств на лицевой счет Претендента (Участника) на УТП – от 1 до 3 рабочих дней. Платежи разносятся по лицевым счетам каждый рабочий день по факту поступления средств по банковским выпискам.

В случае, если перечисленные денежные средства не зачислены в вышеуказанный срок, необходимо проинформировать об этом оператора УТП, направив обращение на адрес электронной почты [property@sberbank-ast.ru](mailto:property@sberbank-ast.ru) с приложением документов, подтверждающих перечисление денежных средств (скан-копия платежного поручения или чек-ордер и т.п.). В назначении платежа необходимо указать: перечисление денежных средств в качестве задатка (ИНН плательщика), НДС не облагается.

Денежные средства, перечисленные за участника третьим лицом, не зачисляются на счет такого участника на УТП.

Установлен следующий порядок блокирования денежных средств, перечисляемых претендентами на банковские реквизиты оператора в качестве задатка:

- в момент подачи заявки на участие и ее регистрации, оператор программными средствами осуществляет блокирование денежных средств в сумме задатка (при их наличии на лицевом счете, открытом на электронной площадке при регистрации);
- если на момент подачи заявки денежных средств в сумме задатка на лицевом счете претендента недостаточно, заявка регистрируется оператором без блокирования задатка на счете. В данном случае, претендент должен обеспечить поступление денежных средств на свой лицевой счет не позднее 00 часов 00 минут (время московское) дня рассмотрения заявок и определения участников торгов, указанного в извещении;
- если по состоянию на 00 часов 00 минут (время московское) даты рассмотрения заявок и определения участников торгов на лицевом счете претендента не будет достаточно денежных средств для осуществления операции блокирования, то продавцу будет направлена информация о не поступлении оператору задатка от такого претендента.

Срок поступления задатка на расчетный счет – по 15 декабря 2022 года включительно.

До окончания срока подачи заявок Претендент, подавший заявку, вправе изменить или отозвать ее.

Дата признания претендентов участниками аукциона – 16 декабря 2022 года в 9 час. 00 мин. (время московское).

Дата, время и место проведения аукциона: 19 декабря 2022 года в 10 час. 00 мин. (время московское), на Универсальной торговой платформе АО «Сбербанк – АСТ» (далее – УТП), в торговой секции «Приватизация, аренда и продажа прав» (<http://utp.sberbank-ast.ru/AP/NBT/Index/0/0/0/0>), в соответствии с регламентом торговой секции «Приватизация, аренда и продажа прав» УТП;

Подведение итогов аукциона осуществляется в день его завершения.

Победителем аукциона признается участник, предложивший наиболее высокую цену имущества.

Торговая сессия проводится путем последовательного повышения Участниками начальной цены продажи на величину, равную либо кратную величине «шага аукциона».

«Шаг аукциона» устанавливается Организатором процедуры в фиксированной сумме и не изменяется в течение всего времени подачи предложений о цене.

В течение 1 (одного) часа со времени начала подачи предложений о цене Участники имеют возможность сделать предложение о цене, равное начальной цене продажи.

В случае, если в течение указанного времени не поступило ни одного предложения о цене, аукцион с помощью программно-аппаратных средств УТП завершается.

В случае, если в течение указанного времени поступило предложение о начальной цене, то время для представления следующих предложений цене продлевается на 10 (десять) минут со времени представления каждого следующего предложения.

Если в течение 10 (десяти) минут после представления последнего предложения о цене следующее предложение не поступило, аукцион с помощью программно-аппаратных средств УТП завершается.

Аукцион признается несостоявшимся в следующих случаях:

- было подано ни одной заявки на участие в аукционе либо ни один из Претендентов не признан участником;
- принято решение о признании только одного Претендента Участником;
- ни один из Участников не сделал предложение о цене.

Решение о признании аукциона несостоявшимся оформляется протоколом об итогах аукциона.

В случае, если заявку на участие в аукционе подало только одно лицо, признанное единственным участником аукциона, договор заключается с таким лицом по начальной цене продажи государственного или муниципального имущества.

В случае отказа лица, признанного единственным участником аукциона, от заключения договора аукцион признается несостоявшимся.

Срок заключения договора купли-продажи: не позднее чем через пять рабочих дней с даты проведения аукциона.

Заключение договора купли-продажи имущества осуществляется в форме электронного документа посредством штатного интерфейса торговой секции.

При уклонении или отказе победителя аукциона от заключения в установленный срок договора купли-продажи муниципального имущества, он утрачивает право на заключение указанного договора и задаток ему не возвращается.

Условия и срок платежа по объекту: единовременно, не позднее 30 (тридцати) рабочих дней со дня заключения договора купли-продажи на счет Продавца по следующим реквизитам: УФК по Архангельской области и Ненецкому автономному округу (ДМИ), ИНН 2901078408, КПП 290101001, казначейский счет 0310064300000012400 в ОТДЕЛЕНИЕ АРХАНГЕЛЬСКОГО БАНКА РОССИИ/УФК по Архангельской области и Ненецкому автономному округу г. Архангельск, БИК 01117401, единый казначейский счет 4010281004537000016, БИК 813 1 14 13040 04 0000 410, ОКТМО 11701000. В счет оплаты засчитывается сумма внесенного задатка.

**Законное средство платежа:** валюта Российской Федерации.

Суммы задатков возвращаются участникам аукциона, за исключением его победителя, в течение пяти календарных дней со дня подведения итогов аукциона.

**Перечень представляемых претендентами документов и требования к их оформлению:**

Заявка подается в виде электронного документа, подписанного ЭП Претендента, по форме, размещенной на официальных сайтах в сети «Интернет» (на бумажном носителе, преобразованная в электронно-цифровую форму путем сканирования с сохранением реквизитов, в том числе подписи заявителя, заверенной печатью (при наличии), с описью представленных документов.

Претендент заполняет электронную форму заявки, прикладывает предусмотренные извещением о торгах файлы документов.

**Юридические лица** одновременно с заявкой представляют следующие документы:

- заверенные копии учредительных документов;
- документ, содержащий сведения о доле Российской Федерации, субъекта Российской Федерации или муниципального образования в уставном капитале юридического лица (реестр владельцев акций либо выписка из него или заверенное печатью юридическое лица (при наличии печати) и подписанное его руководителем письмо);
- документ, который подтверждает полномочия руководителя юридического лица на осуществление действий от имени юридического лица (копия решения о назначении этого лица или о его избрании) и в соответствии с которым руководитель юридического лица обладает правом действовать от имени юридического лица без доверенности;

**Физические лица** представляют копии всех листов документа, удостоверяющего личность. В случае, если от имени претендента действует его представитель по доверенности, к заявке должна быть приложена доверенность на осуществление действий от имени претендента, оформленная в установленном порядке, или нотариально заверенная копия такой доверенности. В случае, если доверенность на осуществление действий от имени претендента подписана лицом, уполномоченным руководителем юридического лица, заявка должна содержать также документ, подтверждающий полномочия этого лица.

К данным документам также прилагается их опись.

**На аукцион выставлены:**

**Лот № 1. Нежилое помещение, назначение – нежилое, 1 этаж, общая площадь 15,4 кв. м, кадастровый номер 29:22:040712:1605, адрес объекта: Архангельская область, городской округ «Город Архангельск», г. Архангельск, ул. Гагарина, д. 14.**

Характеристика объекта: нежилое помещение расположено в пятиэтажном кирпичном жилом доме, год постройки – 1965.

Распоряжение Администрации городского округа «Город Архангельск» о приватизации муниципального имущества от 18.11.2022 № 7380р.

Объект свободен.

Торги по продаже объекта в течение года, предшествующего его продаже, не проводились.

**Начальная цена продажи объекта (с учетом НДС) – 269 000 руб., в том числе НДС – 44 833,33 руб.**

Сумма задатка – 53 800 руб. Шаг аукциона – 13 450 руб.

**Лот № 2. Нежилое помещение, назначение – нежилое, 1 этаж, общая площадь 5,8 кв. м, кадастровый номер 29:22:080903:429, адрес объекта: Архангельская область, городской округ «Город Архангельск», г. Архангельск, ул. Зеньковича, д. 29, пом. 10-Н.**

Характеристика объекта: нежилое помещение расположено в пятиэтажном кирпичном жилом доме, год постройки – 1979.

Распоряжение Администрации городского округа «Город Архангельск» о приватизации муниципального имущества от 18.11.2022 № 7379р.

Объект свободен.

Аукцион по продаже объекта, назначенный на 30.11.2021, не состоялся по причине отсутствия заявок.

**Начальная цена продажи объекта (с учетом НДС) – 108 000 руб., в том числе НДС – 18 000 руб.**

Сумма задатка – 21 600 руб. Шаг аукциона – 5 400 руб.

**Лот № 3. Нежилое помещение, назначение – нежилое помещение, цокольный этаж, общая площадь 91,4 кв. м, кадастровый номер 29:22:031014:377, адрес объекта: Архангельская область, МО «Город Архангельск», г. Архангельск, Северный территориальный округ, ул. Кировская, д. 23, корп. 1, нежилое помещение.**

Характеристика объекта: нежилое помещение расположено в пятиэтажном кирпичном жилом доме, год постройки – 1990.

Распоряжение Администрации городского округа «Город Архангельск» о приватизации муниципального имущества от 18.11.2022 № 7378р.

Объект свободен.

Торги по продаже объекта в течение года, предшествующего его продаже, не проводились.

**Начальная цена продажи объекта (с учетом НДС) – 1 420 000 руб., в том числе НДС – 236 666,66 руб.**

Сумма задатка – 284 000 руб. Шаг аукциона – 71 000 руб.

**Лот № 4. Нежилое здание магазина, назначение – нежилое, 1-этажное, общая площадь 737,2 кв. м, кадастровый номер 29:22:012003:77, с земельным участком, категория земель - земля населенных пунктов, разрешенное использование - для эксплуатации здания магазина, общая площадь 1 238,0 кв. м, кадастровый номер 29:22:012003:15, адрес объекта: Архангельская область, г. Архангельск, Маймаксанский территориальный округ, ул. Школьная, д. 86, корп. 1.**

Характеристика объекта: одноэтажное панельное нежилое здание магазина, год постройки – 1989.

Земельный участок (категория земель - земли населенных пунктов), разрешенное использование - для эксплуатации здания магазина. Ограничения прав на земельный участок – в соответствии с градостроительной документацией.

Распоряжение Администрации городского округа «Город Архангельск» о приватизации муниципального имущества от 18.11.2022 № 7377р.

Объект свободен.

Аукцион по продаже объекта, назначенный на 30.11.2021, не состоялся по причине отсутствия заявок.

**Начальная цена продажи объекта (с учетом НДС) – 1 309 000 руб., в том числе НДС – 45 000 руб.**

Сумма задатка – 261 800 руб. Шаг аукциона – 65 450 руб.

**ИЗВЕЩЕНИЕ  
о проведении аукциона**

1.	Форма торгов: аукцион, открытый по составу участников и открытый по форме подачи предложений о размере годовой арендной платы
2.	Предмет аукциона: право на заключение договора аренды земельного участка, государственная собственность на который не разграничена. <b>Лот № 1: Земельный участок (категория земель - земли населенных пунктов), государственная собственность на который не разграничена, с кадастровым 29:22:070305:4, общей площадью 730 кв. м, расположенный по адресу: Российская Федерация, Архангельская область, городской округ «Город Архангельск», г. Архангельск, ул. Лучевая, земельный участок 10, для индивидуального жилищного строительства.</b> Срок аренды – 20 (двадцать) лет с момента подписания договора аренды. Начальный размер годовой арендной платы: 130 000 (Сто тридцать тысяч) рублей 00 коп. Сумма задатка на участие в аукционе: 130 000 (Сто тридцать тысяч) рублей 00 коп. (100 процентов) «Шаг аукциона»: 3 900 (Три тысячи девятьсот рублей) 00 коп. (3 процента)  Дополнительные условия договора - отсутствуют.  Ограничения, обременения: Земельный участок с кадастровым номером 29:22:070305:4 расположен в зоне застройки индивидуальными жилыми домами (кодовое обозначение Ж1) в границах зон с особыми условиями использования территорий: - 3 пояс санитарной охраны источника питьевого и хозяйственно-бытового водоснабжения; - зона подтопления муниципального образования «Город Архангельск» (территориальные округа Октябрьский, Ломоносовский, Майская Горка, Варавино-Фактория) - реестровый номер 29:00-6.279; - публичный сервитут объекта электросетевого хозяйства «ВЛ-0,4 КВ 373» – реестровый номер 29:00-6.838; - зона с особыми условиями использования территории «ВЛ-0,4 КВ 373» - реестровый номер 29:00-6.687; - охранный зона транспорта («Приаэродромная территория аэропорта Васьково. Третья подзона», реестровый номер 29:00-6.284); - охранный зона транспорта («Приаэродромная территория аэропорта Васьково. Пятая подзона», реестровый номер 29:00-6.283); - охранный зона транспорта (Приаэродромная территория аэропорта Васьково. Шестая подзона), реестровый номер 29:00-6.286); - охранный зона транспорта («Приаэродромная территория аэропорта Васьково», реестровый номер 29:00-6.285). Согласно проекту планировки района Варавино-Фактория муниципального образования «Город Архангельск», утвержденному распоряжением мэра города Архангельска от 27 февраля 2015 года № 517р (с изменениями), земельный участок с кадастровым номером 29:22:070305:4, расположен в зоне планируемого размещения объектов индивидуальной жилой застройки с приусадебными участками на перспективу.  Параметры разрешенного строительства: предельное количество этажей и (или) предельная высота зданий, строений, сооружений – 3 эт./20 м, максимальный процент застройки в границах земельного участка – 20 процентов, минимальные отступы от границ земельного участка - 3 м. Технические условия: 1.Водоснабжение, водоотведение: возможность подключения к централизованной системе водоснабжения г. Архангельска земельного участка с кадастровым номером 29:22:070305:4, расположенного по адресу: г. Архангельск, ул. Лучевая с видом разрешенного использования: «Для индивидуального жилищного строительства» (далее - Объект) имеется. Планируемая точка подключения к централизованной сети водоснабжения определяется на границе земельного участка в 80 м от действующей сети водоснабжения Ду 200 мм, проложенной на Госпиталь Ветеранов войн.

Свободная мощность существующих централизованных сетей водоснабжения для подключения имеется, максимальная нагрузка для подключения Объекта - 1,0 куб. м /сутки. Необходимо устройства насосной станции водоснабжения определить после заключения договора на подключение в рамках разработки проекта Централизованные сети водоотведения в районе Объекта отсутствуют. Необходимо устройство локальных очистных сооружений или водонепроницаемого накопителя с последующим вывозом стоков на районные канализационные насосные станции.

Срок подключения объекта капитального строительства к сетям инженерно-технического обеспечения не более 18 месяцев. Срок действия предварительных технических условий - 1 год.

В соответствии со статьёй 18 п. 13 Федерального закона от 7 декабря 2011 года № 416-ФЗ «О водоснабжении и водоотведении», плата за подключение (технологическое присоединение) объектов капитального строительства к централизованным сетям холодного водоснабжения и водоотведения рассчитывается исходя из установленных тарифов на подключение (технологическое присоединение) с учетом величины подключаемой нагрузки и расстояния от точки подключения объекта на границе земельного участка до точки подключения к централизованной системе холодного водоснабжения (водоотведения).

Данная информация не является техническими условиями подключения объекта капитального строительства к сетям холодного водоснабжения и водоотведения.

В границах сформированного земельного участка проложен водопровод к земельному участку с кадастровым номером 29:22:070305:5 (письмо «РВК-Архангельск» от 25 февраля 2022 года № И.АР-25022022-103).

2.Электроснабжение: для подготовки предварительной информации об объеме и сроках выполнения мероприятий, сроков действия технических условий, а также размерах платы за технологическое присоединение к электрическим сетям объектов жилищного строительства, планируемого к строительству на земельном участке

по адресу: Архангельская область, г. Архангельск ул. Лучевая, кадастровый номер участка 29:22:070305:4, необходимо предоставить в адрес ПО «Архангельские электрические сети» следующие данные:

- максимальную потребляемую мощность электроприемников объекта;
- категорию надежности электроснабжения электроприемников объекта;
- количество точек присоединения к электрическим сетям электроприемников объекта.

В соответствии с пунктом 6 «Правил технологического присоединения энергопринимающих устройств потребителей электрической энергии, объектов по производству электрической энергии», а также объектов электросетевого хозяйства, принадлежащих сетевым организациям и иным лицам, к электрическим сетям», утвержденного постановлением Правительства Российской Федерации от 27 декабря 2004 года № 861 (далее - Правила), технологическое присоединение осуществляется на основании договора, заключаемого между сетевой организацией и юридическим или физическим лицом. Технические условия в соответствии с пунктом 15 Правил являются неотъемлемым приложением к указанному договору.

Процедура технологического присоединения определена пунктом 7 Правил.

Для заключения договора об осуществлении технологического присоединения к электрическим сетям в адрес Сетевой организации должна быть направлена заявка, которая должна содержать сведения, предусмотренные пунктом 9 Правил и иметь приложения в соответствии с пунктом 10 Правил.

В соответствии с пунктом 10 Правил технологического присоединения к заявке

в обязательном порядке прилагаются следующие документы:

- план расположения энергопринимающих устройств, которые необходимо присоединить к электрическим сетям сетевой организации;

- копия документа, подтверждающего право собственности или иное предусмотренное законом основание на объект капитального строительства и (или) земельный участок, на котором расположены (будут располагаться) объекты заявителя, либо право собственности или иное предусмотренное законом основание на энергопринимающие устройства;

- для юридических лиц - выписка из Единого государственного реестра юридических лиц, а также доверенность или иные документы, подтверждающие полномочия представителя заявителя, подающего и получающего документы, в случае если заявка подается в сетевую организацию представителем заявителя;

- согласие на обработку персональных данных сетевой организацией и субъектом розничного рынка, с которым заявитель намеревается заключить договор, обеспечивающий продажу электрической энергии (мощности) на розничном рынке.

На основании постановления Правительства Российской Федерации от 10 марта 2020 года № 262 "О внесении изменений и признании утратившими силу некоторых актов Правительства Российской Федерации" изменен порядок технологического присоединения энергопринимающих устройств в отношении заявителей, указанных

в пунктах 12(1) и 14 Правил. Документооборот по технологическому присоединению между указанными заявителями и Сетевой организацией осуществляется только

в электронном виде через информационно-телекоммуникационную сеть "Интернет".

(письмо ПАО "Россети Северо-Запад" от 25 февраля 2022 года МР2/1-1/26-16/1210).

3.Теплоснабжение: отсутствие технической возможности подключения к системе теплоснабжения на земельном участке по ул. Лучевой с кадастровым номером

29:22:070305:4, в связи с отсутствием технологического коридора для организации подключения по требованию пункта 25 Правил подключения, утвержденным постановлением Правительства Российской Федерации от 30 ноября 2021 года № 2115 (письмо ПАО "ТГК-2" от 1 марта 2022 года № 2201/432-2022);

4. Ливневая канализация: планируемый к строительству объект "жилое здание"

на земельном участке с кадастровым номером 29:22:070305:4 по адресу: г. Архангельск, ул. Лучевая, возможно подключить к ливневой канализации Ду 400 мм, проложенной

по ул. Воронина В.И.

Срок подключения объекта к сетям водоотведения составляет 18 месяцев после заключения договора о подключении к системам водоотведения и оплаты стоимости подключения объекта в соответствии с законодательством Российской Федерации.

Срок действия условий на присоединение не более 3-х лет.

Ставка тарифа за подключаемую (технологически присоединяемую) нагрузку сети дренажно-ливневой канализации - 0,774 тыс. руб. за 1м3 сут. (действует с 20 марта 2021 года по 31 декабря 2022 года.) (письмо МУП "Городское благоустройство" от 18 февраля 2022 года № 133);

5. Наружное освещение: технологическое присоединение к электрическим сетям объекта: "Земельный участок для индивидуального жилищного строительства"

на земельном участке с кадастровым условным номером 29:22:070305:4 по ул. Лучевой

г. Архангельска выполнить согласно следующим техническим условиям:

- Электропитание объектов наружного освещения осуществить от вводного устройства жилого дома или хозяйственной постройки. Управление освещением местное или автоматическое.

- Осуществить заявку на технологическое присоединение объекта к электрическим сетям в сетевую организацию.
- Обеспечить освещенность участка, подъездных путей к нему, парковки автотранспорта в соответствии с требованиями СП 52.13330.2016.

- Светильники принять светодиодные со встроенной функцией регулирования светового потока, коэффициент пульсации которого не должен превышать 5%, со световой отдачей не менее 1110 лм/Вт и цветовой температурой 3500 - 4500К.

- Все проектные и электромонтажные работы выполнить в соответствии с требованиями ПУЭ, ПТЭЭП, ПОТЭЭ и действующих нормативно-технических документов.
- Технические условия действительны в течение двух лет (письмо МУП "Горсвет" от 21 февраля 2022 года № 246/04).

3. Орган, принявший решение о проведении аукциона: Администрация городского округа «Город Архангельск». Реквизиты решения о проведении аукциона: распоряжение Администрации городского округа «Город Архангельск» от 23 ноября 2022 года № 7522р «О проведении аукциона

на право заключения договора аренды земельного участка, государственная собственность на который не разграничен». Официальный сайт организатора: [www.arhcity.ru](http://www.arhcity.ru)

4. Наименование организатора аукциона: Администрация городского округа "Город Архангельск". Местонахождение/почтовый адрес: 163000, г. Архангельск, пл. В.И. Ленина, д. 5. адрес электронной почты: [pastorinams@arhcity.ru](mailto:pastorinams@arhcity.ru). Контактные телефоны организатора аукциона: тел. (8182) 607-290, (8182) 607-299 (каб.434); тел. (8182) 607-279 (каб. 439); тел. (8182) 607-287 (каб. 417).

5. Реквизиты счета для перечисления задатка: Департамент финансов Администрации города Архангельска (ДМИ, л/счет 05243004840), ИНН 2901078408, КПП 290101001, казначейский счет 03232643117010002400 в ОТДЕЛЕНИЕ АРХАНГЕЛЬСК БАНКА РОССИИ/УФК по Архангельской области и Ненецкому автономному округу г. Архангельск, БИК 011117401, единый казначейский счет 40102810045370000016.

Окончательный срок поступления задатка на расчетный счет организатора 26 декабря 2022 года.

В поле "назначение платежа" платежного документа указать текст: "задаток за участие в аукционе 28 декабря 2022 года, лот № \_\_\_\_, земельный участок с кадастровым номером \_\_\_\_\_".

Заявителям, не допущенным к участию в аукционе, задатки возвращаются в течение трех рабочих дней со дня оформления протокола приема заявок на участие в аукционе.

Лицу, признанному победителем аукциона и отказавшемуся от подписания протокола о результатах аукциона и (или) подписания договора аренды, задаток не возвращается. Указанное лицо обязано оплатить штраф в размере 20 процентов от цены аренды земельного участка, сложившейся по результатам торгов.

Лицам, участвовавшим в аукционе, но не победившим в нем, задатки возвращаются в течение 3-х дней со дня подписания протокола о результатах аукциона.

6. Заявка на участие в аукционе (далее заявка): предоставляется претендентом (лично или через своего представителя) в письменном виде по установленной форме с описью документов.

7. Порядок приема заявки на участие в аукционе: Заявка с прилагаемыми к ней документами подается Организатору в лице департамента муниципального имущества Администрации городского округа "Город Архангельск" (далее - департамент) и регистрируется в журнале приема заявок с присвоением каждой заявке номера и с указанием даты и времени подачи документов. На каждом экземпляре документов департаментом делается отметка о принятии заявки с указанием номера, даты и времени подачи документов.

Заявка, поступившая по истечении срока ее приема, вместе с документами по описи, на которой делается отметка об отказе в принятии документов с указанием причины отказа, возвращается в день ее поступления претенденту или его уполномоченному представителю под расписку.

В случае, если по окончании срока подачи заявок на участие в аукционе подана только одна заявка на участие в аукционе или не подано ни одной заявки на участие в аукционе, аукцион признается несостоявшимся. Если единственная заявка на участие в аукционе и заявитель, подавший указанную заявку, соответствующим всем требованиям и указанным в извещении о проведении аукциона условиям аукциона, уполномоченный орган в течение десяти дней со дня рассмотрения указанной заявки обязан направить заявителю три экземпляра подписанного проекта договора аренды земельного участка. При этом цена аренды земельного участка определяется в размере, равном начальной цене предмета аукциона.

8.	Адрес для представления заявок: г. Архангельск, пл. В.И. Ленина, д. 5, 4 этаж, каб.434, в рабочие дни с 9 часов 00 минут до 12 часов 00 минут и с 14 часов 00 минут до 16 часов 00 минут (время московское).
9.	Дата и время начала приема заявок с прилагаемыми документами: 28 ноября 2022 года в 9 часов 00 минут (время московское)
10.	Дата и время окончания приема заявок с прилагаемыми документами: 26 декабря 2022 года в 16 часов 00 минут (время московское)
11.	Перечень документов на участие в аукционе: 1) заявка на участие в аукционе по установленной в извещении о проведении аукциона форме с указанием банковских реквизитов счета для возврата задатка; 2) копии документов, удостоверяющих личность заявителя (для граждан); 3) надлежащим образом заверенный перевод на русский язык документов о государственной регистрации юридического лица в соответствии с законодательством иностранного государства в случае, если заявителем является иностранное юридическое лицо; 4) документы, подтверждающие внесение задатка.
12.	Место, дата, время и порядок определения участников аукциона: 27 декабря 2022 года, г. Архангельск, пл. В.И. Ленина, д. 5, каб. 436 в 12 часов 00 минут (время московское). Департамент рассматривает заявки и документы претендентов, устанавливает факт поступления от претендентов задатков на основании выписки (выписок) с соответствующего счета (счетов). По результатам рассмотрения документов департамент принимает решение о признании претендентов участниками торгов или об отказе в допуске претендентов к участию в аукционе, которое оформляется протоколом. В протоколе рассмотрения заявок на участие в аукционе указываются сведения о претендентах, допущенных к участию в аукционе и признанных участниками аукциона, датах подачи заявок, внесенных задатках, а также сведения о претендентах, не допущенных к участию в аукционе, с указанием причин отказа в допуске к участию в нем.
13.	Место, срок проведения аукциона и подведения итогов аукциона, порядок определения победителя аукциона: 28 декабря 2022 года, г. Архангельск, пл. В.И. Ленина, д. 5, каб.436 в 15 часов 00 минут (время московское). Участникам аукциона выдаются пронумерованные билеты, которые они поднимают после оглашения аукционистом начального размера годовой арендной платы и каждого очередного размера годовой арендной платы земельного участка в случае, если готовы заключить договор аренды в соответствии с этим размером годовой арендной платы земельного участка. Каждый последующий размер годовой арендной платы земельного участка аукционист назначает путем увеличения текущего размера годовой арендной платы земельного участка на "шаг аукциона". После объявления очередного размера годовой арендной платы земельного участка аукционист называет номер билета участника аукциона, который первым поднял билет, и указывает на этого участника аукциона. Затем аукционист объявляет следующий размер годовой арендной платы земельного участка в соответствии с "шагом аукциона". При отсутствии участников аукциона, готовых заключить договор аренды в соответствии с названным аукционистом размером годовой арендной платы земельного участка, аукционист повторяет этот размер годовой арендной платы земельного участка 3 раза. Если после трехкратного объявления очередного размера годовой арендной платы земельного участка ни один из участников аукциона не поднял билет, аукцион завершается. Победителем аукциона признается тот участник аукциона, номер билета которого был назван аукционистом последним. По завершении аукциона аукционист объявляет о предоставлении права на заключение договора аренды земельного участка, называет размер годовой арендной платы земельного участка и номер билета победителя аукциона.
14.	Срок заключения договора аренды земельного участка: Департамент направляет победителю аукциона или единственному принявшему участие в аукционе его участнику три экземпляра подписанного проекта договора аренды земельного участка в десятидневный срок со дня составления протокола о результатах аукциона.
15.	Дата, время и порядок осмотра земельного участка: Осмотр земельного участка производится претендентами, для этого им предоставляется необходимая информация по адресу: 163000, г. Архангельск, пл. В.И. Ленина, д. 5, каб. 434. тел. (8182) 607-290, (8182) 607-299; каб. 417, тел. (8182)607-287, (8182)607-279 в рабочие дни с 9 час. 00 мин. до 12 час. 00 мин. и с 14 час. 00 мин. до 16 час. 00 мин. (время московское).

#### ИЗВЕЩЕНИЕ о проведении аукциона

1.	Форма торгов: аукцион в электронной форме, открытый по составу участников и открытый по форме подачи предложений о размере годовой арендной платы
2.	Предмет аукциона: право на заключение договоров аренды земельных участков, находящихся на территории городского округа «Город Архангельск»  <b>Лот № 1: Земельный участок (категория земель - земли населенных пунктов), находящийся в собственности городского округа «Город Архангельск», с кадастровым номером 29:22:050502:1623, площадью 692 кв. м, расположенный по адресу: Российская Федерация, Архангельская область, городской округ «Город Архангельск», город Архангельск, улица Володарского, земельный участок 69, для благоустройства территории.</b>  Срок аренды – 49 (сорок девять) лет с момента подписания договора аренды.  Начальная цена продажи земельного участка: 54 000 (Пятьдесят четыре тысячи) рублей 00 коп. Суммы задатка на участие в аукционе: 54 000 (Пятьдесят четыре тысячи) рублей 00 коп. (100 процентов) «Шаг аукциона»: 1 620 (Одна тысяча шестьсот двадцать) рублей 00 коп. (3 процента).  Дополнительные условия договора: проект благоустройства земельного участка согласовать в порядке, утвержденном постановлением Администрации муниципального образования «Город Архангельск» от 22 марта 2019 года № 390. Ограничения, обременения: земельный участок с кадастровым номером 29:22:050502:1623 расположен в зоне застройки многотажными жилыми домами (с кодовым обозначением Ж4), в зоне с особыми условиями использования территорий: - 3 пояс санитарной охраны источника питьевого и хозяйственно-бытового водоснабжения; - «Приаэродромная территория аэропорта Васково. Третья подзона», реестровый номер 29:00-6.284; - «Приаэродромная территория аэропорта Васково. Пятая подзона», реестровый номер 29:00-6.283; - «Приаэродромная территория аэропорта Васково. Шестая подзона», реестровый номер 29:00-6.286; - «Приаэродромная территория аэропорта Васково», реестровый номер 29:00-6.285; - «ВЛ-04 УЛ ВОЛОДАРСКОГО»-реестровый номер 29:22-6.650; - публичный сервитут «ВЛ-04 УЛ ВОЛОДАРСКОГО» реестровый номер 29:22-6.763; В соответствии с постановлением Правительства Архангельской области от 18 ноября 2014 года № 460-пш «Об утверждении границ зон охраны объектов культурного наследия (памятников истории и культуры) народов Российской Федерации, расположенных на территории исторического центра города Архангельска (в Ломоносовском, Октябрьском и Соломбальском территориальных округах)» (далее – Постановление № 460-пш) земельный участок с кадастровым номером 29:22:050502:1623 расположен в границах зон с особыми условиями использования территории: - подзона ЗРЗ-3 зоны регулирования застройки и хозяйственной деятельности объектов культурного наследия (ЗРЗ); - исторические линии застройки кварталов (охраняемые ценные элементы планировочной структуры); - границы исторической части города на начало XX века. Градостроительный план земельного участка № РФ-29-3-01-0-00-2022-4491.  <b>Лот № 2: Земельный участок (категория земель - земли населенных пунктов), государственная собственность на который не разграничена, с кадастровым номером 29:22:040215:144, общей площадью 10 689 кв. м, расположенный по адресу: Российская Федерация, Архангельская область, городской округ «Город Архангельск», город Архангельск, проезд Шестой (Кузнечихинский промузел), земельный участок 9, для складов, строительной промышленности.</b>  Срок аренды земельного участка – 7 (семь) лет с момента подписания договора аренды.  Начальный размер годовой арендной платы: 279 000 (Двести семьдесят девять тысяч) рублей 00 коп. Сумма задатка на участие в аукционе: 279 000 (Двести семьдесят девять тысяч) рублей 00 коп. (100 процентов) «Шаг аукциона»: 8 370 (Восемь тысяч триста семьдесят) рублей 00 коп. (3 процента).  Дополнительные условия договора - отсутствуют.  Ограничения, обременения – земельный участок расположен в производственной зоне (кодированное обозначение П1) с ограничениями по использованию: - 3 пояс зоны санитарной охраны источника питьевого и хозяйственно-бытового водоснабжения; - зона застройки муниципального образования «Город Архангельск» (территориальные округа Октябрьский, Ломоносовский, Майская горка, Варавино-Фактория) (реестровый номер 29:00-6.276); - зона подтопления муниципального образования «Город Архангельск» (территориальные округа Октябрьский, Ломоносовский, Майская горка, Варавино-Фактория) (реестровый номер 29:00-6.279).  Параметры разрешенного строительства: предельное количество этажей и (или) предельная высота зданий, строений, сооружений – 5 эт./27 м, максимальный процент застройки в границах земельного участка – 60 процентов («Складь»), 80 процентов («Строительная промышленность»), минимальный процент застройки в границах земельного участка – 10 процентов. Технические условия: 1. Водоснабжение, водоотведение: Возможность подключения к централизованным системам водоснабжения и водоотведения г. Архангельска объектов капитального строительства на земельном участке с кадастровым номером 29:22:040215:144 площадью 10689 кв. м в Октябрьском территориальном округе г. Архангельска по проезду Шестому (Кузнечихинский промузел) в производственной зоне (далее - Объекты) с видом разрешенного использования: «Склады. Строительная промышленность» имеется.
3.	Земельный участок (категория земель - земли населенных пунктов), находящийся в собственности городского округа «Город Архангельск», с кадастровым номером 29:22:040203:682, общей площадью 4005 кв. м, расположенный по адресу: Российская Федерация, Архангельская область, городской округ «Город Архангельск», город Архангельск, Талажское шоссе земельный участок 6, для складов, объектов дорожного сервиса.  Срок аренды земельного участка – 7 лет с момента подписания договора аренды.  Начальный размер годовой арендной платы: 156 000 (Сто пятьдесят шесть тысяч) рублей 00 коп. Сумма задатка на участие в аукционе: 156 000 (Сто пятьдесят шесть тысяч) рублей 00 коп (100 процентов) «Шаг аукциона»: 4 880 (Четыре тысячи шестьсот восемьдесят тысяч) рублей 00 коп. (3 процента).  Дополнительные условия договора – отсутствуют.  Ограничения, обременения: земельный участок расположен в границах зон с особыми условиями использования территории: -3 пояс санитарной охраны источника питьевого и хозяйственно-бытового водоснабжения; -граница зоны подтопления муниципального образования «Город Архангельск» (территориальные округа Октябрьский, Ломоносовский, Майская горка, Варавино-Фактория) (реестровый номер 29:00-6.279).  Параметры разрешенного строительства: предельное количество этажей и (или) предельная высота зданий, строений, сооружений – 5 эт./27 м, максимальный процент застройки в границах земельного участка – 50 процентов, минимальный процент застройки в границах земельного участка – 10 процентов.  Технические условия: 1.Водоснабжение, водоотведение: возможность подключения к централизованным системам водоснабжения и водоотведения г. Архангельска объекта капитального строительства на земельном участке, расположенном по адресу: Архангельская область, городской округ «Город Архангельск», Талажское шоссе, с кадастровым номером 29:22:040203:682, с видом разрешенного использования: «Склады, объекты дорожного сервиса» (далее - Объект) имеется. Планируемая точка подключения к централизованной сети водоснабжения определяется на границе земельного участка к действующей сети водоснабжения Ду 100 мм у здания № 7 по 1-му проезду Кузнечихинского промузла на расстоянии примерно 600 метров. Планируемая точка подключения к централизованной сети водоотведения определяется на границе земельного участка к действующей сети водоснабжения Ду 150 мм у здания № 7 по 1-му проезду Кузнечихинского промузла на расстоянии примерно 600 метров. Свободная мощность существующих централизованных сетей водоснабжения и водоотведения для подключения имеется, максимальная нагрузка для подключения Объекта -5,0 м.куб/сутки. Срок подключения объекта капитального строительства к сетям инженерно-технического обеспечения не более 18 месяцев. Срок действия предварительных технических условий - 1 год.

Планируемая точка подключения к централизованной сети водоснабжения определяется на границе земельного участка на расстоянии примерно 950 метров к действующей сети водоснабжения Ду 250 мм на пересечении 1-го и 4-го проездов.

Планируемая точка подключения к централизованной сети водоотведения определяется на границе земельного участка на расстоянии примерно 950 метров в действующую сеть самотечной канализации 400 мм на пересечении 1-го и 4-го проездов.

Свободная мощность существующих централизованных сетей для подключения имеется, максимальная нагрузка для подключения Объекта -5,0 м.куб/сутки. Необходимость устройства насосных станций водоснабжения и водоотведения определить после заключения договора на подключение в рамках разработки проекта.

Срок подключения объекта капитального строительства к сетям инженерно-технического обеспечения не более 18 месяцев. Срок действия предварительных технических условий - 1 год.

В соответствии со статьей 18 п. 13 Федерального закона от 7 декабря 2011 года

№ 416-ФЗ «О водоснабжении и водоотведении», плата за подключение (технологическое присоединение) объектов капитального строительства к централизованным сетям холодного водоснабжения и водоотведения рассчитывается исходя из установленных тарифов на подключение (технологическое присоединение) с учетом величины подключаемой нагрузки и расстояния от точки подключения объекта на границе земельного участка до точки подключения к централизованной системе холодного водоснабжения (водоотведения). (письмо ООО «РВК-Архангельск» от 1 апреля 2022 года № И.АР-01042022-027).

2. Электроснабжение: Для подготовки предварительной информации об объеме и сроках выполнения мероприятий, сроков действия технических условий, а также размерах платы за технологическое присоединение к электрическим сетям электроприемников объектов необходимо предоставить в адрес ПО «Архангельские электрические сети» следующие данные:

- максимальную потребляемую мощность электроприемников объектов;  
- категорию надежности электроснабжения электроприемников объектов;  
- количество точек присоединения к электрическим сетям электроприемников объектов.

В соответствии с пунктом 6 «Правил технологического присоединения энергопринимающих устройств потребителей электрической энергии, объектов по производству электрической энергии, а также объектов электросетевого хозяйства, принадлежащих сетевым организациям и иным лицам, к электрическим сетям», утвержденным постановлением Правительства Российской Федерации от 27 декабря 2004 года № 861 (далее - Правила), технологическое присоединение осуществляется на основании договора, заключаемого между сетевой организацией и юридическим или физическим лицом. Технические условия в соответствии с пунктом 15 Правил являются неотъемлемым приложением к указанному договору.

Процедура технологического присоединения определена пунктом 7 Правил.

Для заключения договора об осуществлении технологического присоединения к электрическим сетям в адрес Сетевой организации должна быть направлена заявка, которая должна содержать сведения, предусмотренные пунктом 9 Правил и иметь приложения в соответствии с пунктом 10 Правил.

В соответствии с пунктом 10 Правил технологического присоединения к заявке в обязательном порядке прилагаются следующие документы:

- план расположения энергопринимающих устройств, которые необходимо присоединить к электрическим сетям сетевой организации;  
- копия документа, подтверждающего право собственности или иное предусмотренное законом основание на объект капитального строительства и (или) земельный участок, на котором расположены (будут располагаться) объекты заявителя, либо право собственности или иное предусмотренное законом основание на энергопринимающие устройства;

- для юридических лиц - выписка из Единого государственного реестра юридических лиц, а также доверенность или иные документы, подтверждающие полномочия представителя заявителя, подающего и получающего документы, в случае если заявка подается в сетевую организацию представителем заявителя;  
- согласие на обработку персональных данных сетевой организацией и субъектом розничного рынка, с которым заявитель намеревается заключить договор, обеспечивающий продажу электрической энергии (мощность) на розничном рынке.

На основании постановления Правительства Российской Федерации от 10 марта 2020 года № 262 «О внесении изменений и признании утратившими силу некоторых актов Правительства Российской Федерации» изменен порядок технологического присоединения энергопринимающих устройств в отношении заявителей, указанных в пунктах 12(1) и 14 Правил. Документооборот по технологическому присоединению между указанными заявителями и Сетевой организацией осуществляется только в электронном виде через информационно-телекоммуникационную сеть «Интернет».

Для осуществления технологического присоединения Объекта необходимо направить в адрес ПО «Архангельские электрические сети» заявку на технологическое присоединение через Личный кабинет на Портале электросетевых услуг ПАО «Россети» (<https://портал-тп.рф>) (письмо ПАО «Россети Северо-Запад от 5 мая 2022 года МР2/1-1/26—16/2472).

3. Теплоснабжение: планируемое по строительству «нежилое здание» на земельном участке с кадастровым номером 29:22:040215:144, расположенном по адресу: Российская Федерация, Архангельская область, городской округ «Город Архангельск», город Архангельск, проезд Шестой (Кузнечихинский промузел), земельный участок 9 находится вне зоны действия существующих источников и систем теплоснабжения. Таким образом, ПАО «ГТК-2» не имеет возможности выдать технические условия на подключение к системе теплоснабжения указанного объекта (письмо ПАО «ГТК-2» от 31 марта 2022 года № 2201/575-2022).

4. Ливневая канализация: в районе земельного участка с кадастровым номером 29:22:040215:144 нет инженерных коммуникаций, находящихся в хозяйственном ведении МУП «Городское благоустройство» (письмо МУП «Городское благоустройство» от 25 марта 2022 года № 246).

5. Наружное освещение: Технологическое присоединение к электрическим сетям объекта: «Участок 9 с видом разрешенного использования: «Склады. Строительная промышленность» на земельном участке с кадастровым номером 29:22:040215:144 по проезду Шестой (Кузнечихинский промузел) в г. Архангельске выполнить согласно следующим техническим условиям:

- Питание сети наружного освещения осуществить от вводно-распределительного устройства любого технического помещения или от питающей трансформаторной подстанции. Управление освещением автоматическое.

- Осуществить заявку на технологическое присоединение объекта к электрическим сетям в сетевую организацию.

- Обеспечить освещенность территории объекта, подъездных путей, мест парковок автотранспорта согласно СП 52.13330.2016.

- Светильники принять светодиодные (рекомендуемый производитель «Световые Технологии»), удовлетворяющие требованиям Постановления Правительства РФ от 24 декабря 2020 года № 2255 «Об утверждении требований к осветительным устройствам и электрическим лампам, используемым в цепях переменного тока в целях освещения» (с общим индексом цветопередачи не менее 70, с коэффициентом пульсации светового потока не более 15 процентов, со световой отдачей не менее 125лм/Вт, цветовой температурой 3500-4500К и т.д.).

- Линию наружного освещения выбрать воздушную с прокладкой самонесущего изолированного провода и установкой светильников на опорах (для освещения территории непосредственно у здания возможна прокладка кабеля в кабель-каналах и размещение светильников на фасаде здания), или кабельную с прокладкой кабеля в земляной траншее и с установкой светильников на опорах.

- Все проектные и электромонтажные работы выполнить в соответствии с требованиями ПУЭ, ПТЭЭП, ПОТЭЭ и действующих нормативно-технических документов.

Технические условия действительны в течение двух лет (письмо МУП «Горсвет» от 31 марта 2022 года № 463/04).

**Лот № 3: Земельный участок (категория земель - земли населенных пунктов), находящийся в собственности городского округа «Город Архангельск», с кадастровым номером 29:22:040203:682, общей площадью 4005 кв. м, расположенный по адресу: Российская Федерация, Архангельская область, городской округ «Город Архангельск», город Архангельск, Талажское шоссе земельный участок 6, для складов, объектов дорожного сервиса.**

Срок аренды земельного участка – 7 лет с момента подписания договора аренды.  
  
Начальный размер годовой арендной платы: 156 000 (Сто пятьдесят шесть тысяч) рублей 00 коп.  
Сумма задатка на участие в аукционе: 156 000 (Сто пятьдесят шесть тысяч) рублей 00 коп (100 процентов)  
«Шаг аукциона»: 4 880 (Четыре тысячи шестьсот восемьдесят тысяч) рублей 00 коп. (3 процента).

Дополнительные условия договора – отсутствуют.  
  
Ограничения, обременения: земельный участок расположен в границах зон с особыми условиями использования территории:  
-3 пояс санитарной охраны источника питьевого и хозяйственно-бытового водоснабжения;  
-граница зоны подтопления муниципального образования «Город Архангельск» (территориальные округа Октябрьский, Ломоносовский, Майская горка, Варавино-Фактория) (реестровый номер 29:00-6.279).

Параметры разрешенного строительства: предельное количество этажей и (или) предельная высота зданий, строений, сооружений – 5 эт./27 м, максимальный процент застройки в границах земельного участка – 50 процентов, минимальный процент застройки в границах земельного участка – 10 процентов.

Технические условия:  
1.Водоснабжение, водоотведение: возможность подключения к централизованным системам водоснабжения и водоотведения г. Архангельска объекта капитального строительства на земельном участке, расположенном по адресу: Архангельская область, городской округ «Город Архангельск», Талажское шоссе, с кадастровым номером 29:22:040203:682, с видом разрешенного использования: «Склады, объекты дорожного сервиса» (далее - Объект) имеется.

Планируемая точка подключения к централизованной сети водоснабжения определяется на границе земельного участка к действующей сети водоснабжения Ду 100 мм у здания № 7 по 1-му проезду Кузнечихинского промузла на расстоянии примерно 600 метров.

Планируемая точка подключения к централизованной сети водоотведения определяется на границе земельного участка к действующей сети водоснабжения Ду 150 мм у здания № 7 по 1-му проезду Кузнечихинского промузла на расстоянии примерно 600 метров.

Свободная мощность существующих централизованных сетей водоснабжения и водоотведения для подключения имеется, максимальная нагрузка для подключения Объекта -5,0 м.куб/сутки.  
Срок подключения объекта капитального строительства к сетям инженерно-технического обеспечения не более 18 месяцев. Срок действия предварительных технических условий - 1 год.

<p>В соответствии со статьёй 18 п. 13 Федерального закона от 7 декабря 2011 года № 416-ФЗ «О водоснабжении и водоотведении», плата за подключение (технологическое присоединение) объектов капитального строительства к централизованным сетям холодного водоснабжения и водоотведения рассчитывается исходя из установленных тарифов на подключение (технологическое присоединение) с учетом величины подключаемой нагрузки и расстояния от точки подключения объекта на границе земельного участка до точки подключения к централизованной системе холодного водоснабжения (водоотведения) (письмо ООО «РВК-Архангельск» от 31 октября 2022 года № И.АР-31102022-014).</p> <p>2. Электроснабжение: для подготовки предварительной информации об объеме и сроках выполнения мероприятий, сроках действия технических условий, а также размерах платы за технологическое присоединение к электрическим сетям электроприемников объектов земельного участка с кадастровым номером 29:22:040203:682, необходимо предоставить в адрес ПО «Архангельские электрические сети» следующие данные: -максимальную потребляемую мощность электроприемников объектов; -категорию надежности электроснабжения электроприемников объектов; -количество точек присоединения к электрическим сетям электроприемников объектов.</p> <p>В соответствии с пунктом 6 "Правил технологического присоединения энергопринимающих устройств потребителей электрической энергии, объектов по производству электрической энергии, а также объектов электросетевого хозяйства, принадлежащих сетевым организациям и иным лицам, к электрическим сетям", утвержденного постановлением Правительства Российской Федерации от 27 декабря 2004 года № 861 (далее - Правила), технологическое присоединение осуществляется на основании договора, заключаемого между сетевой организацией и юридическим или физическим лицом. Технические условия в соответствии с пунктом 15 Правил являются неотъемлемым приложением к договору. Процедура технологического присоединения определена пунктом 7 Правил. Для заключения договора об осуществлении технологического присоединения к электрическим сетям в адрес ПО "Архангельские электрические сети" должна быть направлена заявка, которая должна содержать сведения, предусмотренные пунктом 9 Правил и иметь приложения в соответствии с пунктом 10 Правил.</p> <p>В соответствии с пунктом 10 Правил технологического присоединения к заявке в обязательном порядке прилагаются следующие документы: -план расположения энергопринимающих устройств, которые необходимо присоединить к электрическим сетям сетевой организации; -копия документа, подтверждающего право собственности или иное предусмотренное законом основание на объект капитального строительства и (или) земельный участок, на котором расположены (будут располагаться) объекты заявителя, либо право собственности или иное предусмотренное законом основание на энергопринимающие устройства; -для юридических лиц - выписка из Единого государственного реестра юридических лиц, а также доверенность или иные документы, подтверждающие полномочия представителя заявителя, подающего и получающего документы, в случае если заявка подается в сетевую организацию представителем заявителя; -согласие на обработку персональных данных сетевой организацией и субъектом розничного рынка, с которым заявитель намеревается заключить договор, обеспечивающий продажу электрической энергии (мощности) на розничном рынке.</p> <p>На основании постановления Правительства Российской Федерации от 10 марта 2020 года № 262 "О внесении изменений и признании утратившими силу некоторых актов Правительства Российской Федерации" изменен порядок технологического присоединения энергопринимающих устройств в отношении заявителей, указанных в пунктах 12(1) и 14 Правил. Документооборот по технологическому присоединению между указанными заявителем и Сетевой организацией осуществляется только в электронном виде через информационно-телекоммуникационную сеть "Интернет".</p> <p>Для осуществления технологического присоединения объекта необходимо направить в адрес заявку на технологическое присоединение через Личный кабинет на Портале электросетевых услуг ПАО "Россети" (<a href="https://портал-тп.рф">https://портал-тп.рф</a>) (письмо ПАО "Россети Северо-Запад от 27 октября 2022 года МР2/1-1/26—16/8414).</p> <p>3. Теплоснабжение: в непосредственной близости от границы земельного участка с кадастровым номером 29:22:040203:682 располагаются надземные действующие сети теплоснабжения с диаметром трубопроводов Ду200 мм, не принадлежащие ПАО "ТГК-2". Определение технической возможности присоединения к системе теплоснабжения будет зависеть от величин требуемых тепловых нагрузок, наличия согласований подключения владельцев смежных участков тепловой сети, владельцев частных земельных участков и наличия технологических коридоров для возведения теплосетей.</p> <p>Размер платы за подключение (технологическое присоединение) объекта, планируемого к строительству на земельном участке с кадастровым номером 29:22:040203:682 будет определяться в соответствии с утверждённым тарифом на подключение к системе теплоснабжения, действующим на дату заключения договора.</p> <p>Согласно требованиям, отраженным в таблице А.3 Приложения А СП 124.13330.2012 "Тепловые сети", регламентно-проектно минимальное расстояние до жилых и общественных зданий от трубопроводов надземной магистрали Ду от 200мм до 500 мм, равное 20 метрам (письмо ПАО "ТГК-2" от 9 ноября 2022 года № 2201/2576-2022).</p> <p>4. Ливневая канализация: в районе земельного участка с кадастровым номером 29:22:040203:682 нет инженерных коммуникаций, находящихся в хозяйственном ведении МУП "Городское благоустройство" (письмо МУП "Городское благоустройство" от 25 октября 2022 года № 1271)</p> <p>5. Наружное освещение: технологическое присоединение к электрическим сетям объекта: Земельный участок с видом разрешенного использования: "Склады, объекты дорожного сервиса" на земельном участке с кадастровым номером 29:22:040203:682, расположенном по адресу: по Талажскому шоссе в г. Архангельске выполнить согласно следующим техническим условиям: 1. Питание сети наружного освещения осуществлять от вводно-распределительного устройства любого административного, технического помещения или от ближайшей трансформаторной подстанции. Управление освещением автоматическое. 2. Осуществить заявку на технологическое присоединение объекта к электрическим сетям в сетевую организацию. 3. Обеспечить освещенность территории объекта, складских площадок, подъездных путей, мест парковок автотранспорта, согласно СП 52.13330.2016. 4. Светильники принять светодиодные (рекомендуемые производители: Международная светотехническая корпорация "БООС ЛАЙТИНГ ГРУПП", МГК "Световые Технологии", Торговая компания "Промлед"), удовлетворяющие требованиям постановления Правительства Российской Федерации от 24 декабря 2020 года № 2255 "Об утверждении требований к осветительным устройствам и электрическим лампам, используемым в цепях переменного тока в целях освещения" (с общим индексом цветопередачи не менее 70 Ra, с коэффициентом пульсации светового потока не более 5 процентов, со световой отдачей не менее 140 лм/Вт, цветовой температурой 3000К и т.д.). 5. Линию наружного освещения выбрать воздушную с прокладкой самонесущего изолированного провода и установкой светильников на опорах (для освещения территории непосредственно у здания возможна прокладка кабеля в кабель-каналах и размещение светильников на фасаде здания), или кабельную с прокладкой кабеля в земляной траншее и с установкой светильников на опорах. 6. Все проектные и электромонтажные работы выполнять в соответствии с требованиями ПУЭ, ПТЭЭП, ПОТЭЭ и действующих нормативно-технических документов. Технические условия действительны в течение двух лет (письмо МУП "Горсвет" от 25 октября 2022 года № 1685/04).</p>	<p>3. Орган, принявший решение о проведении аукциона: Администрация городского округа «Город Архангельск». Реквизиты решения о проведении аукциона: распоряжение Администрации городского округа «Город Архангельск» от 23 ноября 2022 года № 7523р «О проведении аукциона на право заключения договоров аренды земельных участков, находящихся на территории городского округа «Город Архангельск». Официальный сайт организатора: <a href="http://www.arhcity.ru">www.arhcity.ru</a>.</p>	<p>4. Наименование организатора аукциона: Администрация городского округа "Город Архангельск". Местонахождение/почтовый адрес: 163000, г. Архангельск, пл. В.И. Ленина, д. 5. адрес электронной почты: <a href="mailto:pastorinams@arhcity.ru">pastorinams@arhcity.ru</a>. Контактные телефоны организатора аукциона: тел. (8182) 60-72-90, (8182) 60-72-99 (каб. 434); тел. (8182) 60-72-79 (каб. 407); тел. (8182) 60-72-87 (каб. 439).</p>	<p>5. Адрес для представления заявок: Универсальная торговая платформа АО "Сбербанк – АСТ" (далее – УТП), торговая секция "Приватизация, аренда и продажа прав" (<a href="http://utp.sberbank-ast.ru">http://utp.sberbank-ast.ru</a>) (далее – торговая секция), в соответствии с регламентом торговой секции "Приватизация, аренда и продажа прав" УТП.</p>	<p>6. Порядок регистрации Пользователей в торговой секции Для регистрации в торговой секции "Приватизация, аренда и продажа прав" (далее – ТС) пользователь должен быть зарегистрирован на универсальной торговой платформе АО "Сбербанк – АСТ" (далее – УТП) в соответствии с регламентом УТП <a href="http://utp.sberbank-ast.ru">http://utp.sberbank-ast.ru</a>. Регистрация в ТС осуществляется с применением электронной подписи (далее – ЭП) (юридическими лицами и физическими лицами, в том числе являющимися индивидуальными предпринимателями). Регистрация пользователей и обеспечение доступа к размещенной в ТС информации производится Оператором без взимания платы.</p>	<p>7. Дата и время начала приема заявок с прилагаемыми документами: 26 ноября 2022 года в 9 часов 00 минут (время московское)</p>	<p>8. Дата и время окончания приема заявок с прилагаемыми документами: 23 декабря 2022 года в 12 часов 00 минут (время московское)</p>	<p>9. Порядок приема заявки на участие в аукционе: Заявка на участие в торгах (далее – заявка) подается лично Претендентом в торговой секции (далее – ТС), либо представителем Претендента, зарегистрированным в ТС, из Личного кабинета Претендента, либо представителя Претендента посредством штатного интерфейса отдельно по каждому лоту в сроки, установленные в извещении, путем заполнения ее электронной формы, с приложением электронных образов необходимых документов (заявка на участие в электронном аукционе по форме, утвержденной Администрацией городского округа "Город Архангельск", и приложения к ней на бумажном носителе, преобразованные в электронно-цифровую форму путем сканирования с сохранением их реквизитов). В случае успешного принятия заявки Оператор программными средствами регистрирует ее в журнале приема заявок, присваивает номер и в течение одного часа направляет в Личный кабинет Претендента уведомление о регистрации заявки. До окончания срока подачи заявок Претендент, подавший заявку, вправе изменить или отозвать ее. Отзыв и изменение заявки осуществляется Претендентом из Личного кабинета посредством штатного интерфейса ТС. Изменение заявки осуществляется путем отзыва ранее поданной и подачи новой заявки. В случае, если по окончании срока подачи заявок на участие в аукционе подана только одна заявка или не подано ни одной заявки, аукцион признается несостоявшимся. Если единственная заявка на участие в аукционе и заявитель, подавший указанную заявку, соответствуют всем требованиям и указанным в извещении о проведении аукциона условиям аукциона, уполномоченный орган в течение десяти дней со дня рассмотрения указанной заявки обязан направить заявителю три экземпляра подписанного проекта договора аренды земельного участка. При этом цена аренды земельного участка определяется в размере, равном начальной цене предмета аукциона.</p>
---	---	---	--	---	---	--	---

<p>10. Перечень документов на участие в аукционе: 1) заявка на участие в аукционе по установленной в извещении о проведении аукциона форме; 2) копии документов, удостоверяющих личность заявителя (для граждан); 3) надлежащим образом заверенный перевод на русский язык документов о государственной регистрации юридического лица в соответствии с законодательством иностранного государства в случае, если заявителем является иностранное юридическое лицо; 4) документы, подтверждающие внесение задатка.</p>	<p>11. Реквизиты счета для перечисления задатка: ПОЛУЧАТЕЛЬ: Наименование: АО "Сбербанк-АСТ" ИНН: 770308480 КПП: 770401001 Расчетный счет: 40702810300020038047 БАНК ПОЛУЧАТЕЛЯ: Наименование банка: ПАО "СБЕРБАНК РОССИИ" Г. МОСКВА БИК: 044525225 Корреспондентский счет: 30101810400000000225</p> <p>В назначении платежа необходимо указать: Перечисление денежных средств в качестве задатка (депозита) (ИНН плательщика), НДС не облагается. Денежные средства в сумме задатка должны быть зачислены на лицевой счет Претендента на УТП до подачи заявки на участие в торгах. В момент подачи заявки Оператор программными средствами проверяет наличие денежной суммы в размере задатка и/или депозита на лицевом счете Претендента на УТП и осуществляет блокирование необходимой суммы денежных средств. Срок зачисления денежных средств на лицевой счет Претендента (Участника) на УТП – от 1 до 3 рабочих дней. Платежи разносятся по лицевым счетам каждый рабочий день по факту поступления средств по банковским выпискам. В случае, если перечисленные денежные средства не зачислены в вышеуказанный срок, необходимо проинформировать об этом оператора УТП, направив обращение на адрес электронной почты <a href="mailto:property@sberbank-ast.ru">property@sberbank-ast.ru</a> с приложением документов, подтверждающих перечисление денежных средств (скан-копия платежного поручения или чек-ордер и т.п.). Денежные средства, перечисленные за участника третьим лицом, не зачисляются на счет такого участника на УТП. В случае отказа в допуске к участию в торгах по лоту, в течение одного дня, следующего за днем размещения протокола об определении участников по лоту, Оператор прекращает блокирование в отношении денежных средств претендентов, заблокированных в размере задатка и/или депозита на лицевом счете претендентов. Оператор прекращает блокирование в отношении денежных средств Участников, участвовавших в аукционе, но не победивших в нем, заблокированных в размере задатка и/или депозита на лицевом счете на площадке не позднее одного дня, следующего за днем завершения торговой сессии. Задаток, внесенный лицом, признанным победителем аукциона, засчитывается в счет арендной платы за него. Лицу, признанному победителем аукциона и отказавшемуся от подписания договора аренды, задаток не возвращается. Указанное лицо обязано оплатить штраф в размере 20 процентов от цены аренды земельного участка, сложившейся по результатам торгов</p>
<p>12. Место, дата, время и порядок определения участников аукциона: 26 декабря 2022 года, г. Архангельск, пл. В.И. Ленина, д. 5, каб. 436 в 12 часов 00 минут (время московское). Департамент рассматривает заявки и документы претендентов, устанавливает факт поступления от претендентов задатков на основании выписки (выписок) с соответствующего счета (счетов). По результатам рассмотрения документов департамент принимает решение о признании претендентов участниками торгов или об отказе в допуске претендентов к участию в аукционе, которое оформляется протоколом. В протоколе рассмотрения заявок на участие в аукционе указываются сведения о претендентах, допущенных к участию в аукционе и признанных участниками аукциона, датах подачи заявок, внесенных задатках, а также сведения о претендентах, не допущенных к участию в аукционе, с указанием причин отказа в допуске к участию в нем. Заявителям, признанным участниками электронного аукциона, и заявителям, не допущенным к участию в электронном аукционе, оператор электронной площадки направляет уведомления о принятых в отношении них решениях в электронной форме.</p>	<p>13. Место, срок проведения аукциона и подведения итогов аукциона, порядок определения победителя аукциона: Универсальная торговая платформа АО "Сбербанк – АСТ" (далее – УТП), торговая секция "Приватизация, аренда и продажа прав" (<a href="http://utp.sberbank-ast.ru">http://utp.sberbank-ast.ru</a>), начало торговой сессии 27 декабря 2022 года в 10 часов 00 минут (время московское). В ходе проведения электронного аукциона участники аукциона подают предложения о цене предмета аукциона в соответствии со следующими требованиями: 1) предложение о цене предмета аукциона увеличивает текущее максимальное предложение о цене предмета аукциона на величину "шага аукциона"; 2) участник аукциона не вправе подать предложение о цене предмета аукциона в случае, если текущее максимальное предложение о цене предмета аукциона подано таким участником аукциона. Время ожидания предложения участника аукциона о повышении цены предмета аукциона время, оставшееся до истечения указанного срока, обновляется до десяти минут. Если в течение указанного времени ни одного предложения о более высокой цене предмета аукциона не поступило, аукцион завершается. Победителем аукциона признается участник аукциона, предложивший наибольший размер ежегодной арендной платы за земельный участок.</p>
<p>14. Срок заключения договора аренды земельного участка: Департамент направляет победителю аукциона или единственному принявшему участие в аукционе его участнику три экземпляра подписанного проекта договора аренды земельного участка в десятидневный срок со дня составления протокола о результатах аукциона. Если договор аренды земельного участка в течение тридцати дней со дня направления победителю аукциона проекта указанного договора не был им подписан и представлен в уполномоченный орган, организатор аукциона предлагает заключить указанный договор иному участнику аукциона, который сделал предпоследнее предложение о цене предмета аукциона, по цене, предложенной победителем аукциона.</p>	<p>15. Дата, время и порядок осмотра земельного участка: Осмотр земельного участка производится претендентами, для этого им предоставляется необходимая информация по адресу: 163000, г. Архангельск, пл. В.И. Ленина, д. 5, каб. 434. тел. (8182) 60-72-90, (8182) 60-72-99; каб. 439, тел. (8182)60-72-87, (8182)60-72-79 в рабочие дни с 9 час. 00 мин. до 12 час. 00 мин. и с 14 час. 00 мин. до 16 час. 00 мин. (время московское).</p>

## ПОМНИТЕ!

**Ваша помощь в борьбе с коррупцией очень важна! Не замалчивайте факты коррупции!**

**Если у вас кто-то требует или предлагает незаконное денежное вознаграждение, подарок, просит оказать услугу за решение какого-либо вопроса:**

➔ Внимательно выслушайте поставленные условия.

➔ Ведите себя спокойно.

➔ Отложите время и место передачи взятки до следующей встречи.

➔ Сообщите имеющуюся информацию в отдел полиции по месту жительства, в прокуратуру, напишите жалобу в администрацию города.



# Педагоги со школьной скамьи

Три класса психолого-педагогической направленности открыто в этом году в Архангельске – в школах №№ 9, 20 и гимназии № 24

**Это один из способов решения проблемы дефицита педагогических кадров. В течение двух лет ребята будут изучать педагогику, психологию и ряд других дисциплин и смогут увидеть профессию учителя изнутри.**

Так, в школе № 9 за первые три месяца учебы юноши и девушки успели встретиться с интересными людьми: педагогом-психологом центра «Надежда» **Виталием Южаковым**, преподавателем САФУ **Ириной Маракушиной**, режиссером-документалистом, преподавателем и журналистом **Сергеем Незговоровым**. Кроме того, десятиклассники совершили путешествие на родину М. В. Ломоносова, где познакомились с профессиями экскурсовода и резчика по кости. И это лишь часть из организованных мероприятий.

Интересный опыт получают старшеклассники, участвуя в школьных мероприятиях, оценивая свои силы в роли учителей. В День самоуправления они подготовили самостоятельно и провели уроки в начальной школе, провели акцию «Читаем вместе», во время которой читали книги ученикам младших классов. А посещение открытого урока в 4 «А» классе нашей школы, который проводили студенты педагогического колледжа, вызвало у ребят много эмоций и впечатлений.

Уверена, что любой опыт помогает старшеклассникам выявлять свои сильные стороны, утверждаться в своем выборе, размышлять о своем будущем, – рассказала классный руководитель 10 «А» класса **Ирина Галашева**.



## «АБВГДейка» сдает «ГТО»

В Цигломенском детском саду № 123 «АБВГДейка» воспитанники приняли участие в спортивном мероприятии «Первые шаги к ГТО»

**Свыше ста воспитанников подготовительной и старшей групп приняли участие в этом мероприятии.**

Готовят детей к сдаче ГТО инструкторы по физической культуре дошкольного учреждения **Любовь Самородова** и **Лидия Захарова**.

Так, в рамках спортивного мероприятия дошкольники попробовали себя в различных испытаниях: прыжки на дальность, отжимания с низкой перекладины, гибкость, прыжки на скакалке, пресс, отжимания от пола, челночный бег.

Испытания ребят из подготовительных групп принимали семь активных родителей. Они с удовольствием поучаствовали в мероприятии «Первые шаги к ГТО». Ведь некоторые мамы и папы также готовы бороться за получение значка «ГТО», чтобы стать примером для своих детей. И это вполне реально: на базе дошкольного учреждения уже не первый год реализуется проект «ГТО – всей семьей».

А после того как дети успешно выполнили все упражнения, родители не остались в стороне и тоже попробовали свои силы на прочность.

У нас в прошлом году 10 воспитанников получили значок «ГТО»: 5 – золотых, 3 – серебра, 2 – бронзы. То есть на протяжении последних семи лет у нас проводятся пробные испытания ГТО. И родителей мы знакомим, что такое ГТО, проводим для них консультации, чтобы они могли зарегистрировать детей на официальном сайте и сдать нормы ГТО. А вообще, спортивные мероприятия всегда у нас дети очень любят. Все чувствуют себя настоящими спортсменами. А когда еще родители в них участвуют, то они еще больше оживляются и воодушевляются, – рассказала заместитель заведующего по учебно-воспитательной работе **Ирина Кладовщикова**.

То есть «АБВГДейка» к сдаче норм ГТО готов! И родители, похоже, тоже.

